

UCHWAŁA Nr
RADY MIEJSKIEJ W SIECHNICACH

z dnia 2020 r.

w sprawie ustalenia przebiegu istniejących dróg gminnych

Na podstawie art. 18 ust. 2 pkt 15 ustawy z dnia 8 marca 1990 r. o samorządzie gminnym (Dz. U. z 2020 r. poz. 713) w zw. z art. 7 ust. 3 ustawy z dnia 21 marca 1985 r. o drogach publicznych (Dz. U. z 2020 r. poz. 470 z późn. zm.) uchwała się, co następuje:

§ 1. 1. Ustala się przebieg istniejących dróg gminnych zlokalizowanych na terenie gminy Siechnice obręb Siechnice i obręb Święta Katarzyna, w sposób określony w wykazie, stanowiącym załącznik nr 1 do niniejszej uchwały.

2. Szczegółowe położenie i przebieg dróg, o których mowa w ust. 1 określa załącznik nr 2 do niniejszej uchwały.

§ 2. Wykonanie uchwały powierza się Burmistrzowi Siechnic.

§ 3. Uchwała wchodzi w życie po upływie 14 dni od dnia jej ogłoszenia w Dzienniku Urzędowym Województwa Dolnośląskiego.

Załącznik nr 1 do Uchwały Rady Miejskiej w Siechnicach

z dnia Nr.....

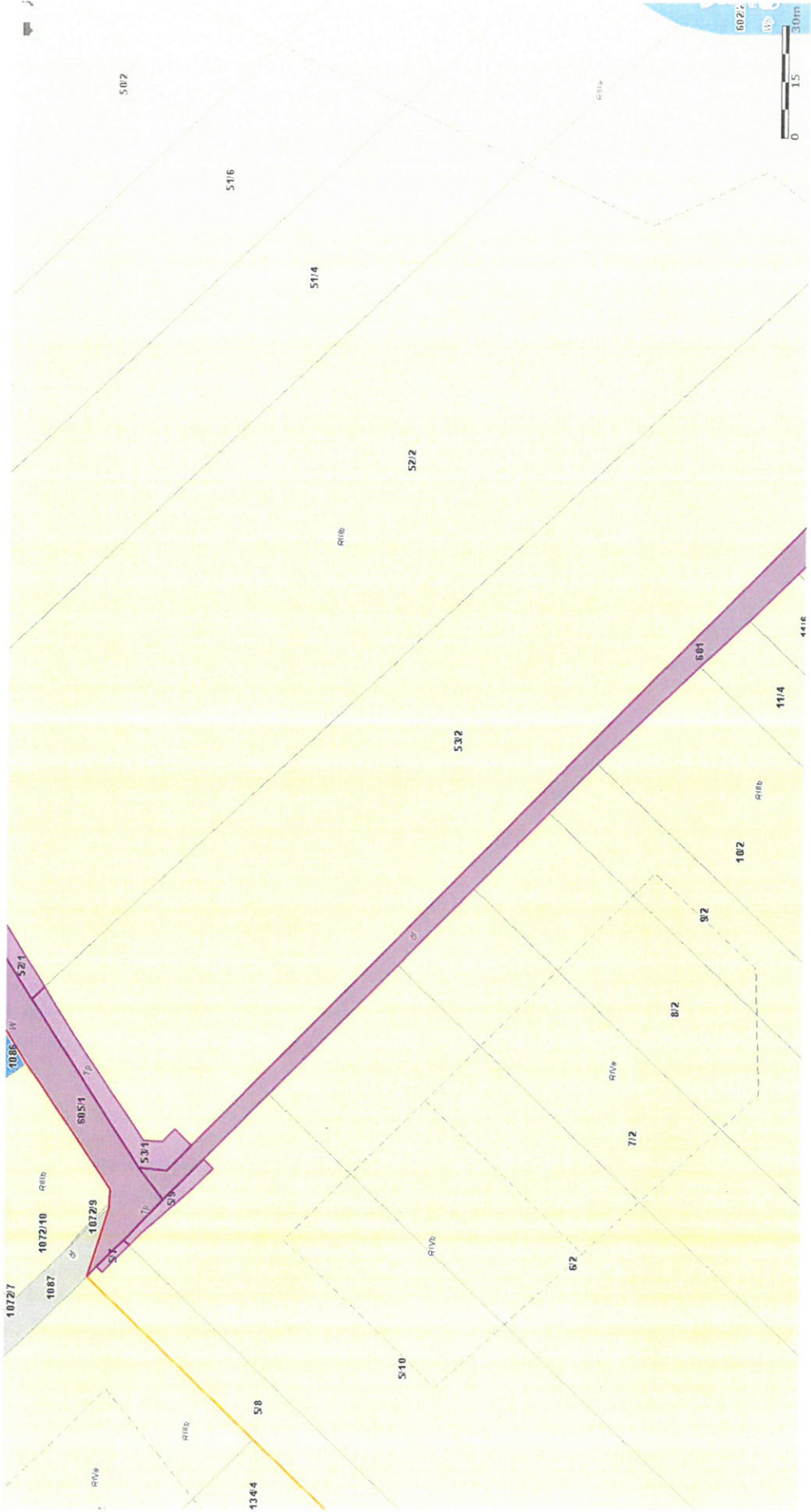
w sprawie ustalenia przebiegu istniejących dróg
gminnych

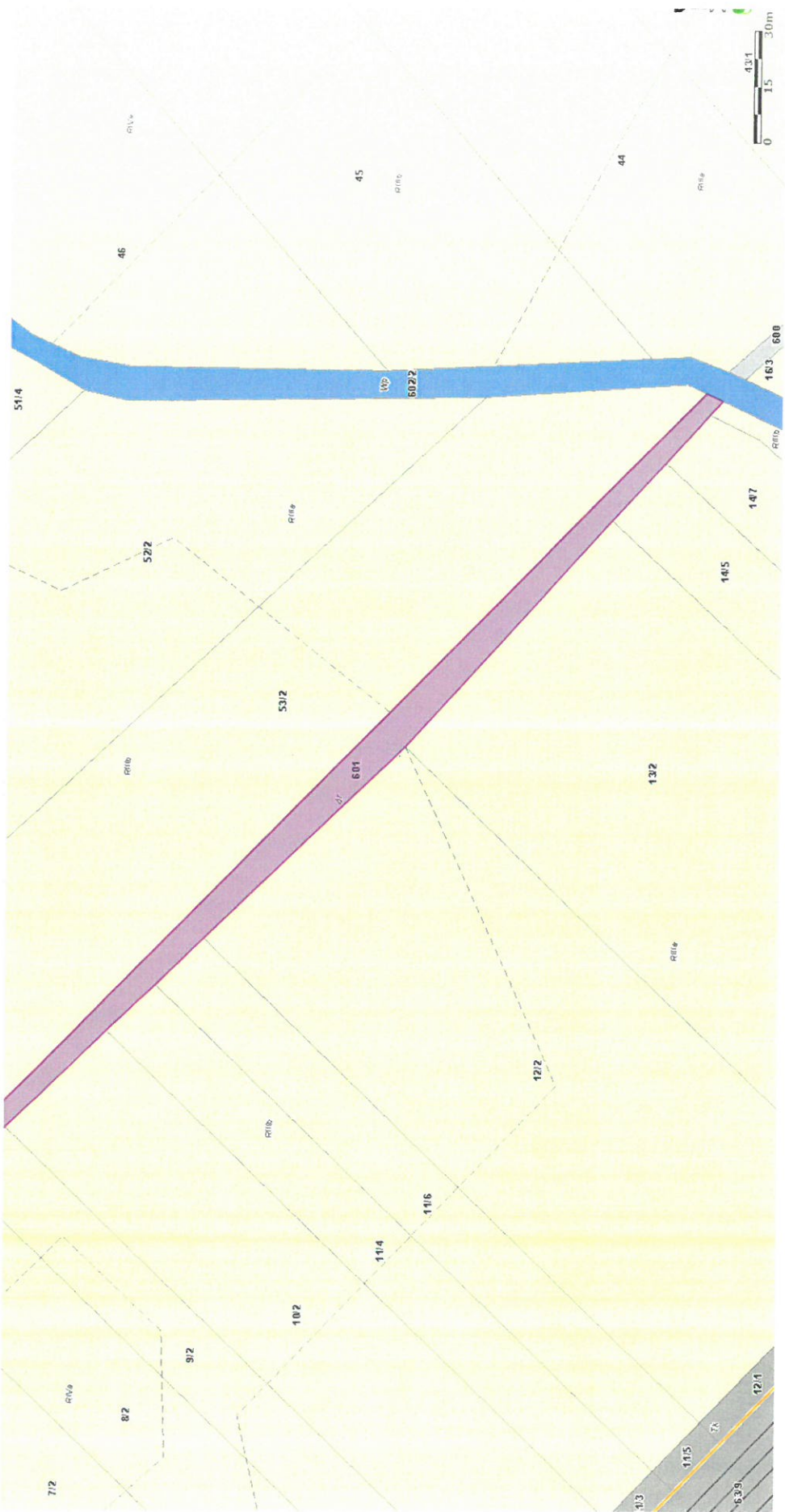
Siechnice

| L.P. | Nazwa ulicy | Usytuowanie drogi | Dotychczasowy przebieg drogi (numery działek geodezyjnych) | Nowy przebieg drogi (numery działek geodezyjnych) | Obręb |
|------|---------------------|--|--|---|------------------|
| 1 | ul. Świętego Krzyża | od skrzyżowania z ulicą Opolską (DK94) do skrzyżowania z ulicą Łąkową do ulicy Magnoliowej w Siechnicach | 619 | 619, 5/7, 5/9, 47/1, 48/1, 49/1, 50/1, 51/3, 51/5, 52/1, 53/1, 173/1, 194/1, 194/2, 601, 603/1, 604/2, 605/1, | Siechnice Miasto |
| 2 | ul. Osiedlowa | Od skrzyżowania z ulicą Ciepłowniczą do skrzyżowania z ulicą Chabrową w Siechnicach | 111/17, 111/16 | 111/17, 111/16, 111/56, 111/49, 87/13, 87/9, 87/19, 87/17, 87/15, 111/33, 589/1, 86/3, 85/12, 85/13, 85/15 | Siechnice Miasto |

Święta Katarzyna

| L.P. | Nazwa ulicy | Usytuowanie drogi | Dotychczasowy przebieg drogi (numery działek geodezyjnych) | Nowy przebieg drogi (numery działek geodezyjnych) | Obręb |
|------|-------------|--|--|---|------------------|
| 1 | ul. Łąkowa | od skrzyżowania z ulicą Główną w Świętej Katarzynie do skrzyżowania z ulicą Łąkową w Siechnicach | 1087 | 1087, 1072/9 | Święta Katarzyna |

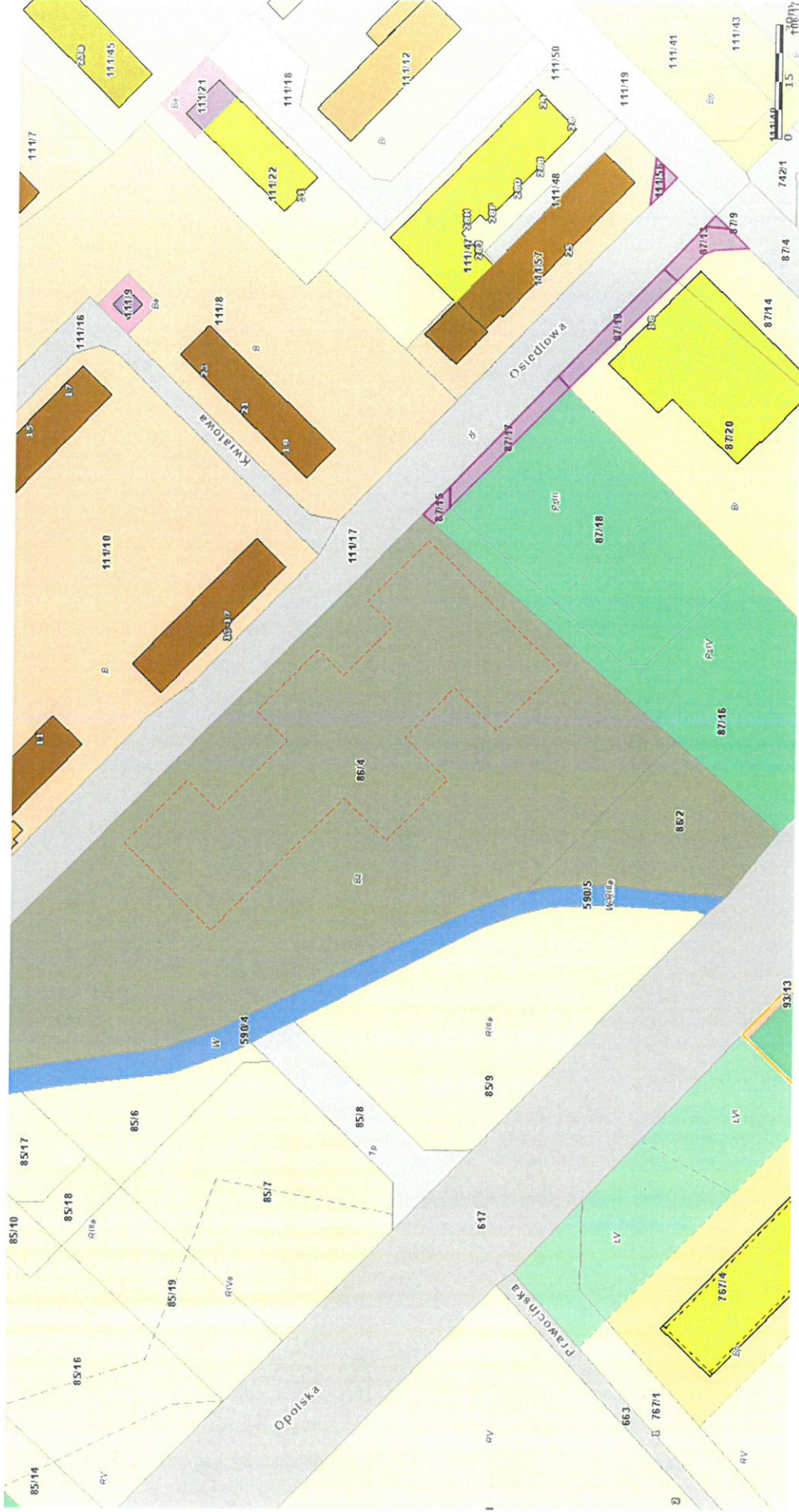


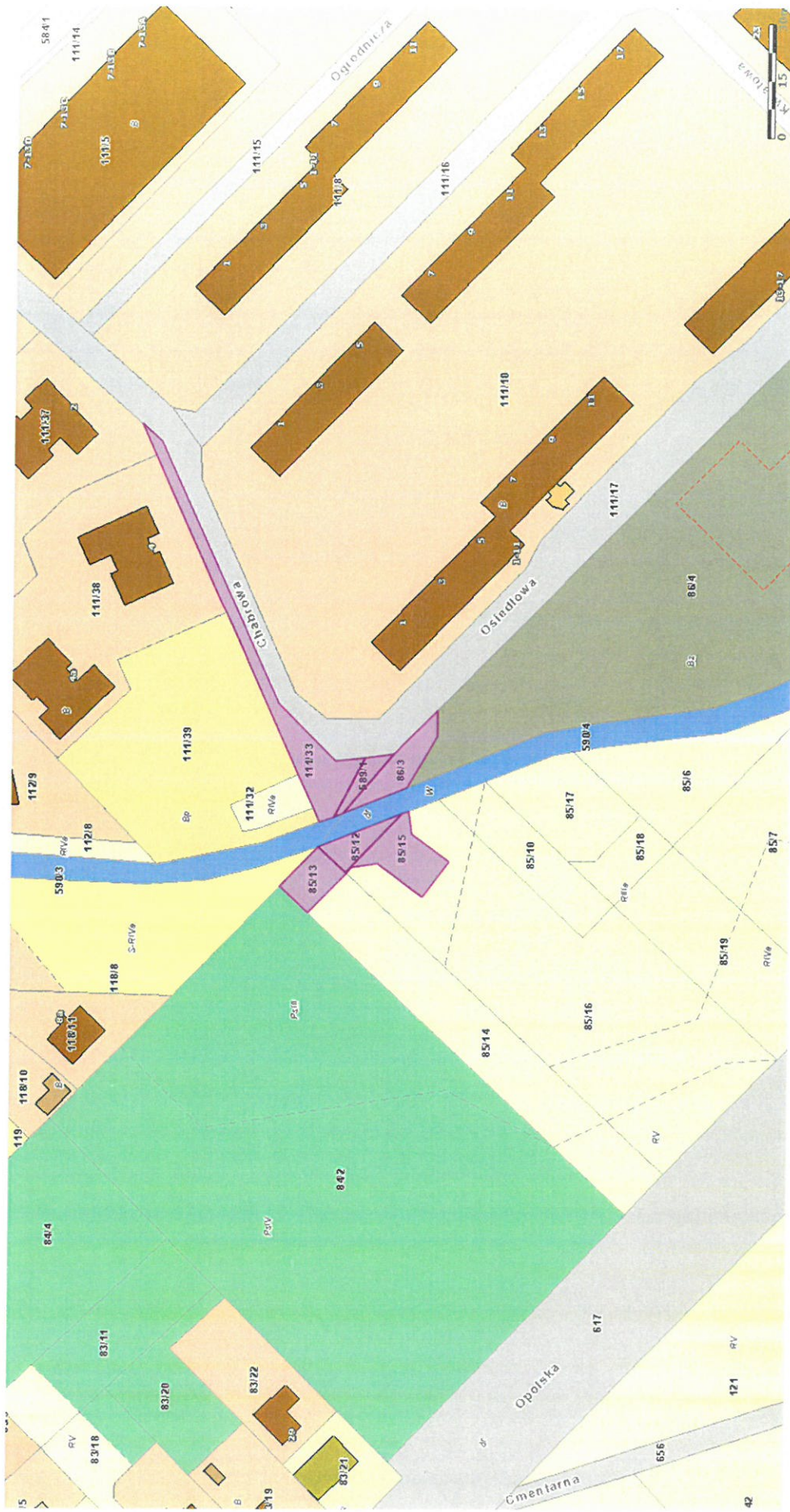


Święta Katarzyna, ul. Łąkowa



Siechnice, ul. Osiedlowa





UZASADNIENIE DO UCHWAŁY RADY MIEJSKIEJ W SIECHNICACH

w sprawie ustalenia przebiegu istniejących dróg gminnych

W związku z przeprowadzoną analizą sieci dróg gminnych na terenie gminy Siechnice, Rada Miejska w Siechnicach postanowiła podjąć działania w zakresie ustalenia przebiegu dróg gminnych zlokalizowanych na terenie gminy Siechnice, obręb Siechnice i obręb Święta Katarzyna.

Uchwała dotyczy ulicy Świętego Krzyża i ulicy Osiedlowej w m. Siechnice oraz ulicy Łąkowej w m. Święta Katarzyna.

Dla działek w zakresie ulicy Świętego Krzyża i ulicy Osiedlowej w m. Siechnice wydano decyzję o zezwoleniu na realizację inwestycji drogowej (ZRID) nr 1026/2018 przy piśmie SP-GN.673.12.2018.MB z dnia 07.12.2018 r. oraz zmianę decyzji ZRID nr 1103/2019 przy piśmie SP-GN.6740.15.2019.MB z dnia 16.12.2019 r. Decyzje wydano na podstawie przepisów Ustawy o szczególnych zasadach przygotowania i realizacji inwestycji w zakresie dróg publicznych (Dz. U. z 2018 r., poz. 1474 t.j.).

Dla działek w zakresie ulicy Osiedlowej w m. Siechnice wydano decyzję o zezwoleniu na realizację inwestycji drogowej (ZRID) nr 533/2018 przy piśmie SP-GN.673.5.2018.SSz z dnia 18.06.2018r. Decyzję wydano na podstawie przepisów Ustawy o szczególnych zasadach przygotowania i realizacji inwestycji w zakresie dróg publicznych (Dz. U. z 2017 r., poz. 1496 t.j.).

Zgodnie z wydanymi decyzjami działki wskazane w Załączniku nr 1 do Uchwały stanowią uzupełnienie działek będących istniejącym pasem drogowym wskazanych ulic.

Uchwała spowoduje zmianę przebiegu istniejących dróg gminnych i nie wpłynie negatywnie na funkcjonowanie sieci drogowej w tym rejonie.

Zgodnie z art. 7 ust. 3 ustawy z dnia 21 marca 1985 r. o drogach publicznych (tekst jednolity: Dz. U. 2020 r., poz. 470 z późn. zm.) ustalenie przebiegu istniejących dróg gminnych następuje w drodze uchwały rady gminy.

W dniu 08.08.2020 r. do Zarządu Powiatu Wrocławskiego skierowano pismo w sprawie opinii do ustalenia przebiegu istniejących dróg gminnych. Pismo wpłynęło do kancelarii Zarządu Powiatu w dniu 12.08.2020 r. Zgodnie z przepisami art. 7a ust. 1 Organ nie wyraził opinii w zakresie wniosku w terminie 21 dni od dnia doręczenia propozycji do zaopiniowania. W świetle zapisów ustawy art. 7a ust. 2 należy to traktować jako akceptację przedstawionej propozycji.

W związku z powyższym zasadne jest podjęcie przedmiotowej uchwały.

Burmistrz Siechnic
Milan Ušák