

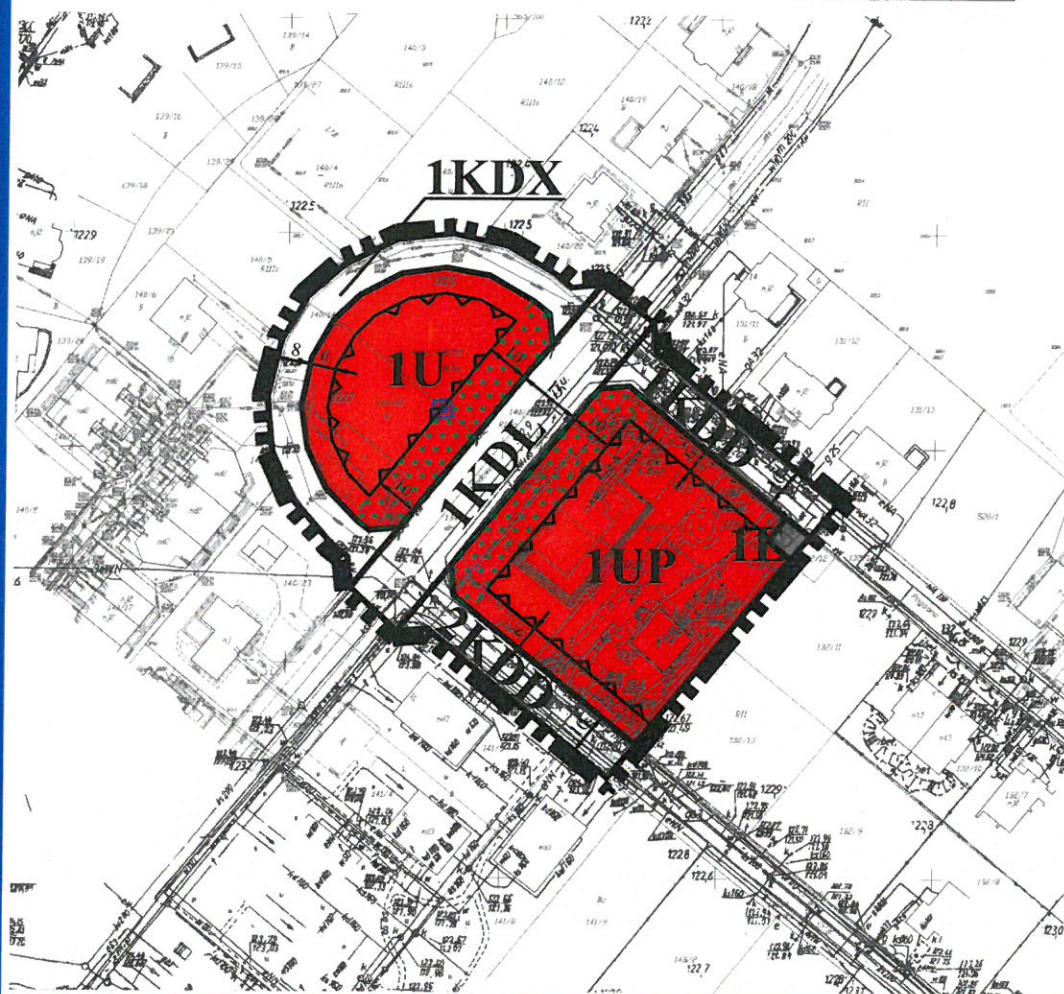
MIEJSCOWY PLAN ZAGOSPODAROWANIA PRZESTRZENNEGO DLA OBSZARU POŁOŻONEGO W REJONIE ULICY MIODOWEJ W IWINACH, GMINA SIECHNICE

RYSUNEK PLANU

ZALĄCZNIK NR 1
DO UCHWAŁY NR.....
RADY MIEJSKIEJ W SIECHNICACH
Z DNIA.....














SKALA 1:1000

0m 25m 50m



LEGENDA:

OBOWIĄZUJĄCE USTALENIA PLANU

-  GRANICA OBSZARU OBJĘTEGO PLANEM
-  TEREN USŁUG PUBLICZNYCH
-  TEREN USŁUG
-  ELEKTROENERGETYKA
-  DROGA PUBLICZNA KLASY LOKALNEJ
-  DROGA PUBLICZNA KLASY DOJAZDOWEJ
-  CIĄG PIESZO-JEZDNY
-  LINIE ROZGRANICZAJĄCE TERENY O RÓŻNYM PRZEZNACZENIU LUB RÓŻNYCH ZASADACH ZAGOSPODAROWANIA
-  NIEPRZEKRACZALNE LINIE ZABUDOWY
-  DOMINANTA ARCHITEKTONICZNA
-  STREFA OGÓLNODOSTĘPNA
-  OZNACZENIA INFORMACYJNE
-  WYMIARY W METRACH

WYRYS ZE STUDIUM UWARUNKOWAŃ I KIERUNKÓW ZAGOSPODAROWANIA PRZESTRZENNEGO GMINY SIECHNICE
UCHWAŁA RADY MIEJSKIEJ W SIECHNICACH
NR XXXIX/291/10 Z DNIA 19.08.2010 R.
ZMIENIONA UCHWAŁĄ NR XXXI/228/16 Z DNIA 21.11.2016 R.



UCHWAŁA O PRZYSTAPIENIU NR XXXVIII/291/17
RADY MIEJSKIEJ W SIECHNICACH Z DNIA 18 MAJA 2017R.