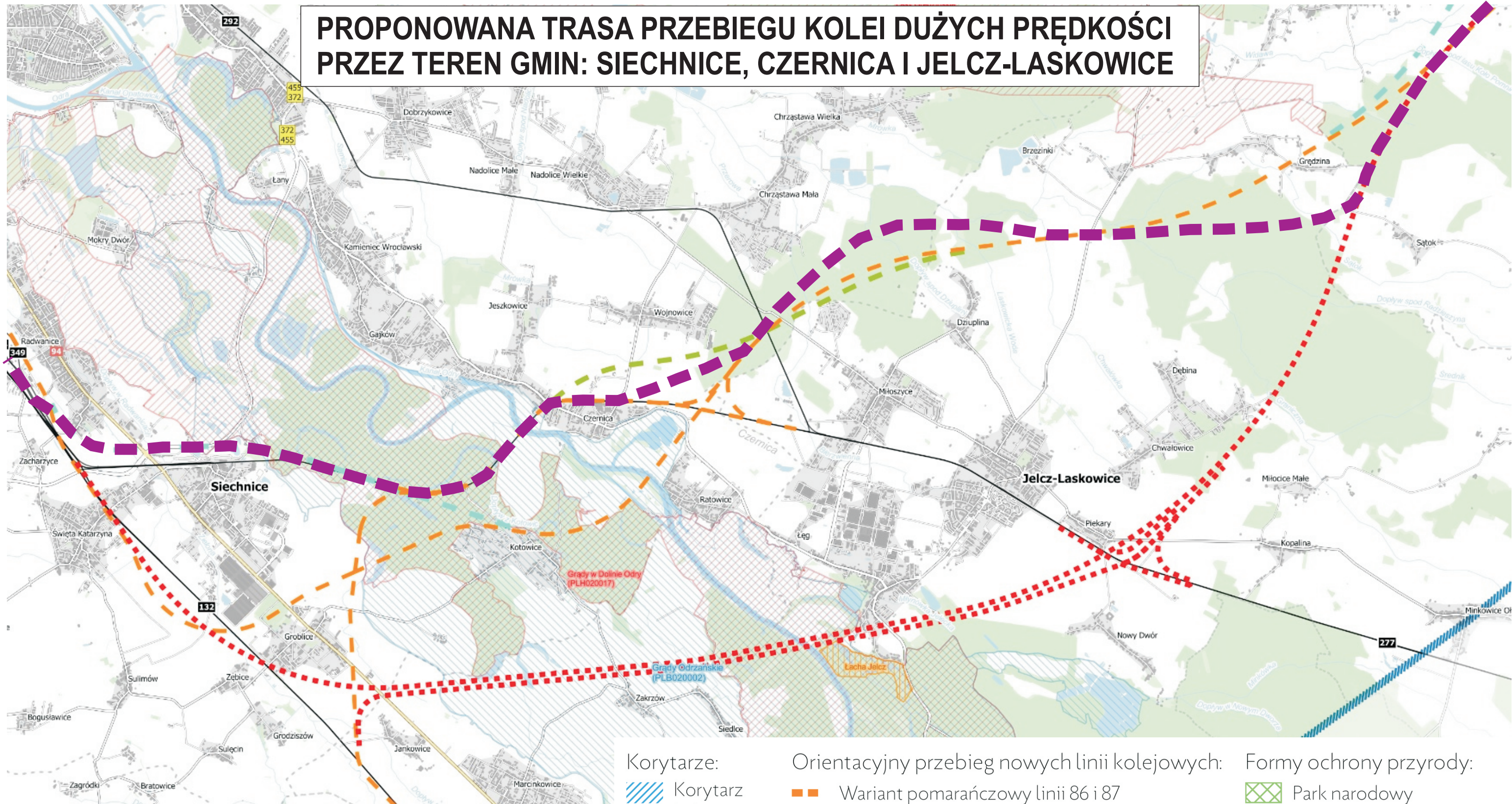








Strategiczne Studium Lokalizacji Inwestycji Centralnego Portu Komunikacyjnego (SSL) Nowe linie 86 i 87 Sieradz Północny - Wrocław Główny






PROPONOWANA TRASA PRZEBIEGU KOLEI DUŻYCH PRĘDKOŚCI PRZEZ TEREN GMIN: SIECHNICE, CZERNICA I JELCZ-LASKOWICE



**Proponowana trasa przebiegu
Kolei Dużych Prędkości**

Korytarze:
 Korytarz kolejowy
 Korytarz drogowy

Orientacyjny przebieg nowych linii kolejowych:
 Wariant pomarańczowy linii 86 i 87
 Wariant jasnoniebieski linii 86 i 87
 Wariant zielony linii 86 i 87
 Wariant granatowy linii 86 i 87
 Wariant czerwony linii 86 i 87
 Pozostałe linie

Formy ochrony przyrody:
 Park narodowy
 Rezerwat przyrody
 Park krajobrazowy
 Obszar specjalnej ochrony
 Specjalny obszar ochrony