

UCHWAŁA NR/2019

RADY MIEJSKIEJ W SIECHNICACH

z dnia.....2019 r.

w sprawie udzielenia pomocy rzeczowej Powiatowi Wrocławskiemu poprzez opracowanie dokumentacji projektowej budowy chodnika wzdłuż ul. Powstańców Śląskich w Świętej Katarzynie

Na podstawie art. 10 ust. 2 i art. 18 ust. 2 pkt 15 ustawy z dnia 8 marca 1990 r. o samorządzie gminnym (Dz. U. z 2018 r. poz. 994 z późn. zm.) oraz art. 216 ust. 2 pkt. 5 i art. 220 ust. 1 i 2 ustawy z dnia 27 sierpnia 2009 r. o finansach publicznych (Dz. U. z 2017 r. poz. 2077 z późn. zm.) Rada Miejska w Siechnicach uchwala, co następuje:

§ 1.

Udziela się z budżetu Gminy Siechnice, pomocy rzeczowej Powiatowi Wrocławskiemu z przeznaczeniem na realizację zadania pn. „Budowa chodnika wzdłuż ul. Powstańców Śląskich w Świętej Katarzynie (droga powiatowa nr 1945D) na odcinku od istniejącego chodnika do skrzyżowania z ul. Gen. H. Dąbrowskiego” przez opracowanie dokumentacji projektowej.

§ 2.

Pomoc rzeczowa, o której mowa w § 1, zostanie udzielona Powiatowi Wrocławskiemu w roku 2019 w łącznej kwocie nie większej niż 7 380,00 zł (siedem tysięcy trzysta osiemdziesiąt złotych).

§ 3.

Traci moc uchwała Nr XLV/373/18 Rady Miejskiej w Siechnicach z dnia 30 stycznia 2018 r. w sprawie udzielenia pomocy rzeczowej Powiatowi Wrocławskiemu na budowę chodnika wzdłuż ul. Powstańców Śląskich w Świętej Katarzynie.

§ 4.

Szczegółowe warunki udzielenia pomocy rzeczowej określone zostaną w umowie pomiędzy Powiatem Wrocławskim a Gminą Siechnice. Do zawarcia umowy upoważnia się Burmistrza Siechnic.

§ 5.

Wykonanie uchwały powierza się Burmistrzowi Siechnic.

§ 6.

Uchwała wchodzi w życie z dniem podjęcia.

Przewodniczący Rady

.....

Uzasadnienie

Dokumentacja projektowa budowy chodnika wzdłuż ul. Powstańców Śląskich w Świętej Katarzynie (droga powiatowa nr 1945D) na odcinku od działki nr 550 (dowiązanie do istniejącego chodnika) do skrzyżowania z ul. G.H. Dąbrowskiego (dowiązanie do nowoprojektowanego chodnika na ul. Powstańców Śląskich – działka nr 553/6), realizowana w ramach pomocy rzeczowej udzielonej Powiatowi Wrocławskiemu nie została ukończona w roku 2018 z powodu konieczności uzyskania pozwolenia na przeprowadzenie badań archeologicznych, zgodnie z otrzymaną opinią Wojewódzkiego Urzędu Ochrony Zabytków. Uzyskanie pozwolenia było procesem czasochłonnym i z przyczyn niezależnych od Wykonawcy nie było możliwości zakończenia realizacji zadania w terminie wskazanym w uchwale nr XLV/373/18 Rady Miejskiej w Siechnicach z dnia 30 stycznia 2018 r. w sprawie udzielenia pomocy rzeczowej Powiatowi Wrocławskiemu na budowę chodnika wzdłuż ul. Powstańców Śląskich w Świętej Katarzynie.

Z uwagi na brak technicznej możliwości zawarcia aneksu do umowy nr SP-DT.032.44.2018 w sprawie ustalenia warunków współpracy przy realizacji zadania pn.: „Opracowanie dokumentacji projektowej budowy chodnika wzdłuż ul. Powstańców Śląskich w Świętej Katarzynie”, Starostwo Powiatowe we Wrocławiu opracowało projekt nowej umowy, dla której niniejsza uchwała stanowić będzie podstawę jej zawarcia. Jednocześnie dotychczasowa umowa nr SP-DT.032.44.2018 ulegnie rozwiązaniu z uwagi na brak zakończenia realizacji zadania w roku 2018 oraz zmianę okresu rozliczenia na rok 2019.

W związku z powyższym podjęcie niniejszej uchwały jest uzasadnione.

Burmistrz Siechnic
Marian Uśak

u @ 700

UMOWA NR SP-DT.032.44.2018

w sprawie ustalenia warunków współpracy przy realizacji zadania pn.:
„Opracowanie dokumentacji projektowej budowy chodnika wzdłuż ul. Powstańców Śląskich
w Świętej Katarzynie”

zawarta w dniu r. pomiędzy:

Gminą Siechnice, z siedzibą: ul. Jana Pawła II 12, 55-011 Siechnice
reprezentowaną przez:

1. Milana Uśaka – Burmistrza Siechnic
przy kontrasygnacie Skarbnika Gminy – Krystyny Chmury
zwanej dalej „**Gminą**”

a

Powiatem Wrocławskim, reprezentowanym przez:

1. Waldemara Szczykutowicza – Wicestarostę Powiatu Wrocławskiego
2. Michała Trębacza – Członka Zarządu Powiatu Wrocławskiego
przy kontrasygnacie Skarbnika Powiatu Wrocławskiego – Małgorzaty Dreiseitel-Cieślik,
zwanym dalej „**Powiatem**”,
łącznie zwanymi „**Stronami**”

Na podstawie:

- art. 10 ust. 2 i art. 18 ust. 2 pkt. 15 ustawy z dnia 8 marca 1990 r. o samorządzie gminnym (Dz. U. 2018 poz. 994 z późn. zm.) oraz art. 216 ust. 2 pkt. 5 i art. 220 ust. 1 i 2 ustawy z dnia 27 sierpnia 2009 r. o finansach publicznych (Dz. U. 2017 poz. 2077 z późn. zm.);

- uchwały Nr XLV/373/18 Rady Miejskiej w Siechnicach z dnia 30 stycznia 2018 r. w sprawie udzielenia pomocy rzeczowej Powiatowi Wrocławskiemu na budowę chodnika wzdłuż ul. Powstańców Śląskich w Świętej Katarzynie (kserokopia uchwały stanowi załącznik nr 1 do niniejszej umowy);

- pisma nr SP-DT.7111.10.1.2018.TW z dnia 29.03.2018 r. (kserokopia pisma stanowi załącznik nr 2 do niniejszej umowy),

Strony zawierają umowę o następującej treści:

§ 1

1. Gmina Siechnice udziela pomocy rzeczowej Powiatowi Wrocławskiemu w postaci nakładów na opracowanie dokumentacji projektowej budowy chodnika wzdłuż ul. Powstańców Śląskich w Św. Katarzynie (droga powiatowa nr 1945D) na odcinku od działki nr 550 (dowiązanie do istniejącego chodnika) do skrzyżowania z ul. G.H. Dąbrowskiego (dowiązanie do nowoprojektowanego chodnika na ul. Powstańców Śląskich – działka nr 553/6), w zakresie pasa drogowego drogi powiatowej. Zakres opracowania stanowi załącznik nr 3 do niniejszej umowy.
2. Strony deklarują wolę współdziałania w roku 2018 przy realizacji zadania pn. „**Opracowanie dokumentacji projektowej budowy chodnika wzdłuż ul. Powstańców Śląskich w Świętej Katarzynie**” obejmującego wykonanie prac w zakresie opracowania dokumentacji technicznej na odcinku pasa drogi powiatowej nr 1945D (ul. Powstańców Śląskich) zgodnie z załącznikiem nr 3 do niniejszej umowy. W ramach realizacji zadania docelowo przewiduje się:
 - a/ opracowanie kompletnej dokumentacji projektowej w zakresie zgodnym z Rozporządzeniem Ministra Infrastruktury z dnia 2 września 2004 r. w sprawie szczegółowego zakresu i formy dokumentacji projektowej, specyfikacji technicznych wykonania i odbioru robót budowlanych oraz programu funkcjonalno-użytkowego oraz pełnienie nadzoru autorskiego;
 - b/ uzyskanie wszelkich wymaganych przepisami prawa pozwoleń, decyzji, opinii, uzgodnień i zatwierdzeń oraz dokonanie odpowiednich zgłoszeń i powiadomień (w zależności od potrzeb);
3. Całkowity koszt realizacji zadania określonego w ust. 1 oszacowany jest na kwotę 7 380,00 zł brutto (słownie: siedem tysięcy trzysta osiemdziesiąt złotych 00/100). Kwota ta zawiera koszt opracowania dokumentacji projektowej.
4. Przewidywany termin zakończenia zadania określonego w ust. 2 tj. uzyskanie protokołu odbioru dokumentacji projektowej, ustala się do dnia 15 grudnia 2018 r., natomiast termin zakończenia finansowego realizacji zadania ustala się do dnia 31 grudnia 2018 r.
5. Sporządzenie i sfinansowanie w 100% przez Gminę dokumentacji projektowej na realizację zadania nie stanowi zobowiązania Powiatu do realizacji tego zadania.



§ 2

Gmina zobowiązuje się do:

1. Opracowania dokumentacji projektowej na realizację zadania na podstawie obowiązujących przepisów, w tym, m.in. na podstawie rozporządzenia Ministra Transportu i Gospodarki Morskiej z dnia 2 marca 1999 r. w sprawie warunków technicznych, jakim powinny odpowiadać drogi publiczne i ich usytuowanie (Dz. U. z 2016 r. poz. 124) oraz rozporządzenia Ministra Infrastruktury z dnia 23 września 2003 r. w sprawie szczegółowych warunków zarządzania ruchem na drogach oraz wykonywania nadzoru nad tym zarządzaniem (Dz. U. z 2017 r. poz. 784).
2. Uzgodnienia dokumentacji projektowej z zarządcą drogi – Zarządem Powiatu Wrocławskiego przed złożeniem dokumentacji do Wydziału Architektury i Budownictwa Starostwa Powiatowego we Wrocławiu w celu uzyskania prawomocnej decyzji o pozwoleniu na budowę.
3. Wykonywania wszystkich czynności zgodnie z wydanymi warunkami, uzgodnieniami, zatwierdzeniami i decyzjami administracyjnymi.
4. Przeprowadzenia odbioru dokumentacji projektowej.
5. Przekazania do Starostwa Powiatowego we Wrocławiu jednego egzemplarza ostatecznie uzgodnionej i odebranej dokumentacji projektowej. Przekazanie dokumentacji zostanie potwierdzone w formie protokołu zdawczo-odbiorczego.

§ 3

1. Gmina przekaze na realizację zadania w roku 2018 pomoc rzeczową w kwocie 7 380,00 zł brutto (słownie: siedem tysięcy trzysta osiemdziesiąt złotych 00/100), rozumianą jako poniesienie wydatków inwestycyjnych na przedmiotowe zadanie, co stanowi 100 % całkowitej, szacunkowej wartości zadania.
2. Powiat przyjmuje pomoc rzeczową opisaną w § 1 ust. 2.
3. Udzielenie Powiatowi pomocy rzeczowej opisanej w § 1 ust. 2 nastąpi na podstawie protokołu-zdawczo odbiorczego.

§ 4

Niniejsza umowa jest podstawą do złożenia przez Gminę oświadczenia o posiadanym prawie do dysponowania nieruchomością na cele budowlane dla gruntów tworzących pas drogowy drogi powiatowej nr 1945D – dz. nr 603, obręb Święta Katarzyna, przy realizacji zadania określonego w § 1 ust. 2, zgodnie z art.32 ust.4 pkt.2 ustawy z dnia 7 lipca 1994 r. – Prawo budowlane.

§ 5

Wszelkie zmiany postanowień umowy wymagają aneksu w formie pisemnej pod rygorem nieważności.

§ 6

W zakresie nieuregulowanym treścią niniejszej umowy mają zastosowanie przepisy Kodeksu cywilnego oraz ustawy z dnia 27 sierpnia 2009 r. o finansach publicznych oraz inne obowiązujące przepisy prawne.


§ 7


Ewentualne spory wynikłe na tle realizacji niniejszej umowy będzie rozstrzygał sąd właściwy dla siedziby Gminy.

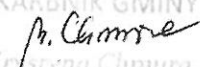
§ 8

Umowę sporządzono w dwóch jednobrzmiących egzemplarzach z przeznaczeniem po jednym egzemplarzu dla każdej ze Stron.

Gmina Siechnice

z up. BURMISTRZA

Lesław Kubik
ZASTĘPCA BURMISTRZA


Ewelina Kącka
radca prawny

SKARBNIK GMINY

Krystyna Cimura


23 LIP 2018

Powiat Wrocławski

CZŁONEK ZARZĄDU POWIATU


Michał Trębacz

Z up. Starbika


Sylwia Walejsiak
GŁÓWNY SPECJALISTA

WICESTAROSTA


Waldemar Kozłowski


Strona 2 z 2

Załącznik nr 1

3

UCHWAŁA Nr XLV/373/18
Rady Miejskiej w Siechnicach
z dnia 30 stycznia 2018 roku

w sprawie udzielenia pomocy rzeczowej Powiatowej Wrocławskiemu na budowę chodnika wzdłuż ul. Powstańców Śląskich w Świętej Katarzynie

Na podstawie art. 10 ust. 2 i art. 18 ust. 2 pkt 15 ustawy z dnia 8 marca 1990 r. o samorządzie gminnym (Dz. U. 2017 poz. 1875 ze zm.) oraz art. 216 ust. 2 pkt 5 i art. 220 ust. 1 i 2 ustawy z dnia 27 sierpnia 2009 r. o finansach publicznych (Dz. U. 2017 poz. 2077) Rada Miejska w Siechnicach uchwala, co następuje:

§ 1.

Udziela się z budżetu Gminy Siechnice, pomocy rzeczowej Powiatowi Wrocławskiemu z przeznaczeniem na realizację zadania pn.: „Budowa chodnika wzdłuż ul. Powstańców Śląskich w Świętej Katarzynie (droga powiatowa 1942D) na odcinku od istniejącego chodnika do skrzyżowania z ul. Gen. H. Dąbrowskiego” z przeznaczeniem na opracowanie dokumentacji projektowej chodnika.

§ 2.

Pomoc rzeczowa o której mowa w § 1 zostanie udzielona Powiatowi Wrocławskiemu w roku 2018 w łącznej kwocie nie więcej niż 7 380,00 zł (siedem tysięcy trzysta osiemdziesiąt złotych).

§ 3.

Szczegółowe warunki udzielenia pomocy rzeczowej określone zostaną w umowie pomiędzy Powiatem Wrocławskim a Gminą Siechnice. Do zawarcia umowy upoważnia się Burmistrza Siechnic.

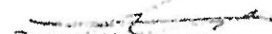
§ 4.


Wykonanie uchwały powierza się Burmistrzowi Siechnic.

§ 5.

Uchwała wchodzi w życie z dniem podjęcia.

Przewodniczący Rady


Roman Kasprówcz



Załącznik nr 2



Powiat Wrocławski

SP-DT.7111.10.1.2018.TW

Wrocław, dnia 29.03.2018r.



*Zyca/Wi
SPOW.*

E.B.


Pan Lesław Kubik
Zastępca Burmistrza
Gmina Siechnice
ul. Jana Pawła II 12
55 – 011 Siechnice.

Dotyczy: wydania warunków technicznych oraz zgody na realizację budowy chodnika wzdłuż ul. Powstańców Śląskich w Świętej Katarzynie (droga powiatowa nr 1945D) na odcinku od działki nr 550 (dowiązanie do istniejącego chodnika) do skrzyżowania z ul. Gen. H. Dąbrowskiego (dowiązanie do nowoprojektowanego chodnika na ul. Powstańców Śląskich – działka nr 553/6).

W odpowiedzi na Pana pismo z dnia 17.01.2018r. (data wpływu do tut. urzędu 24.01.2018r.), Powiat Wrocławski informuje, iż opiniuje wstępnie pozytywnie wniosek i przedstawioną koncepcję ciągu pieszego dla zadania „Budowa chodnika wzdłuż ul. Powstańców Śląskich w Świętej Katarzynie na odcinku od istniejącego chodnika do skrzyżowania z ul. Gen. H. Dąbrowskiego” w pasie drogowym drogi nr 1945D – w działce nr 603 dr.

Informuję iż w trakcie opracowywania projektu budowlanego należy uwzględnić następujące uwagi:

1. Należy dokonać budowy chodnika w lokalizacji istniejącego pobocza gruntowego na odcinku od istniejącego chodnika (od działki nr 550 – sklepu) do do skrzyżowania z ul. Gen. H. Dąbrowskiego – do działki nr 553/6dr.
2. Na odcinku gdzie szerokość jezdni jest mniejsza niż 6m zaprojektować jej poszerzenie do minimum tej szerokości. Poszerzenie ma obejmować konstrukcję podbudowy i nawierzchnię warstwy ścieralnej z masy AC11S dla ruchu KR 3 z rozwiązaniem połączenia z istniejącą nawierzchnią jezdni. (Szerokość nawierzchni istniejącej na odcinku: od 6,2m , 5,8m, lok. 5,65m do 6,4m)
3. Zaprojektować chodnik przy krawędzi jezdni o szerokości 2m (z lokalnym przewężeniem o szerokości 1,3m jak w koncepcji) na wysokości wyniesionego krawężnika dostosowanego do istniejącej niwelety jezdni.
4. Spadek poprzeczny 2% chodnika w kierunku jezdni.
5. Nawierzchnia chodnika i dojeżdż do posesji z kostki betonowej o grubości 8 cm , kolor szary. Nawierzchnia zjazdów z kostki betonowej o grubości 8 cm , kolor grafitowy.
6. Chodnik zamknięty od strony jezdni krawężnikiem betonowym 15x30 cm wyniesiony (na ciągu- w świetle 12 cm; na zjazdach- w świetle- 3cm (max. 4cm); na przejściu dla pieszych- w świetle- 2cm) na ławie betonowej z oporem, z drugiej strony obrzeżem betonowym grubości 8 cm na ławie betonowej z oporem. Niweletę chodnika dostosować do istniejącej niwelety jezdni drogi powiatowej.



ul. Tadeusza Kościuszki 131
50-440 Wrocław

tel. + 48 / 71/ 72 21 700, fax + 48 / 71/ 72 21 706
e-mail: starostwo@powiatwroclawski.pl



Handwritten signature



Powiat Wrocławski

7. Przyjęte w koncepcji wymiary i lokalizacje: zjazdu i dojścia do dz. 548 oraz dojście do posesji nr8 (dz.547), a także przejście dla pieszych – akceptuje się do zaprojektowania.
8. W przypadku braku spadku podłużnego nawierzchni jezdni przy projektowanym krawężniku na odcinku kilkunastometrowym przed skrzyżowaniem z ulicą Gen. H. Dąbrowskiego należy zaprojektować ciek przykrawężnikowy z kostki betonowej 16x16 cm (w szerokości jezdni) ze spadkiem w kierunku do najbliższego wpustu ulicznego.
9. Pasy zieleni za chodnikiem w działce drogi nr 1945D – zaprojektować humusowanie z profilowaniem i z obsianiem trawą przy grubości warstwy humusu 10cm.
10. W lokalizacji projektowanego przejścia dla pieszych, po przeciwnej stronie jezdni na wysokości posesji nr 11, gdzie istnieje chodnik wyniesiony 12cm o nawierzchni z płytek betonowych 50x50 cm, należy dokonać jego przebudowy na całej szerokości i na całym odcinku pomiędzy zjazdami – tj ok.11mb, z obniżeniem: krawężnika, obrzeży betonowych z ławami betonowymi z oporem oraz konstrukcji i nawierzchni chodnika. Zaprojektować przebudowę chodnika dla krawężnika wyniesionego na przejściu dla pieszych – w świetle 2cm, za przejściem 8 cm, ze spadkiem poprzecznym 2% w kierunku jezdni. Wysokościowo zaprojektować połączenie przebudowanego odcinka chodnika z istniejącymi zjazdami. Zaprojektować remont nawierzchni przy krawężniku po jego obniżeniu. Przy ponownym wbudowaniu materiałów z rozbiórki: krawężników, obrzeży, płytek betonowych należy uwzględnić wymianę uszkodzonych na nowe tego samego typu materiały.
11. Inwestycja wymagać będzie również opracowania projektów, ich zatwierdzenia i wprowadzenia w terenie czasowej i stałej organizacji ruchu.

Informuję, iż po uwzględnieniu w/w uwag należy złożyć do tuż. Wydziału projekt budowlany chodnika do uzgodnienia.

Zgodnie z deklaracją proszę o przygotowanie i przekazanie do konsultacji projekt porozumienia w przedmiotowej sprawie w wersji edytowalnej.

Z poważaniem:

DYREKTOR
Wydziału Dróg i Transportu
Joanna Kryszczak
Joanna Kryszczak

Otrzymują:

① adresat

2. a/a


Do wiadomości:

1.Obwód Drogowy w Sulimowie.

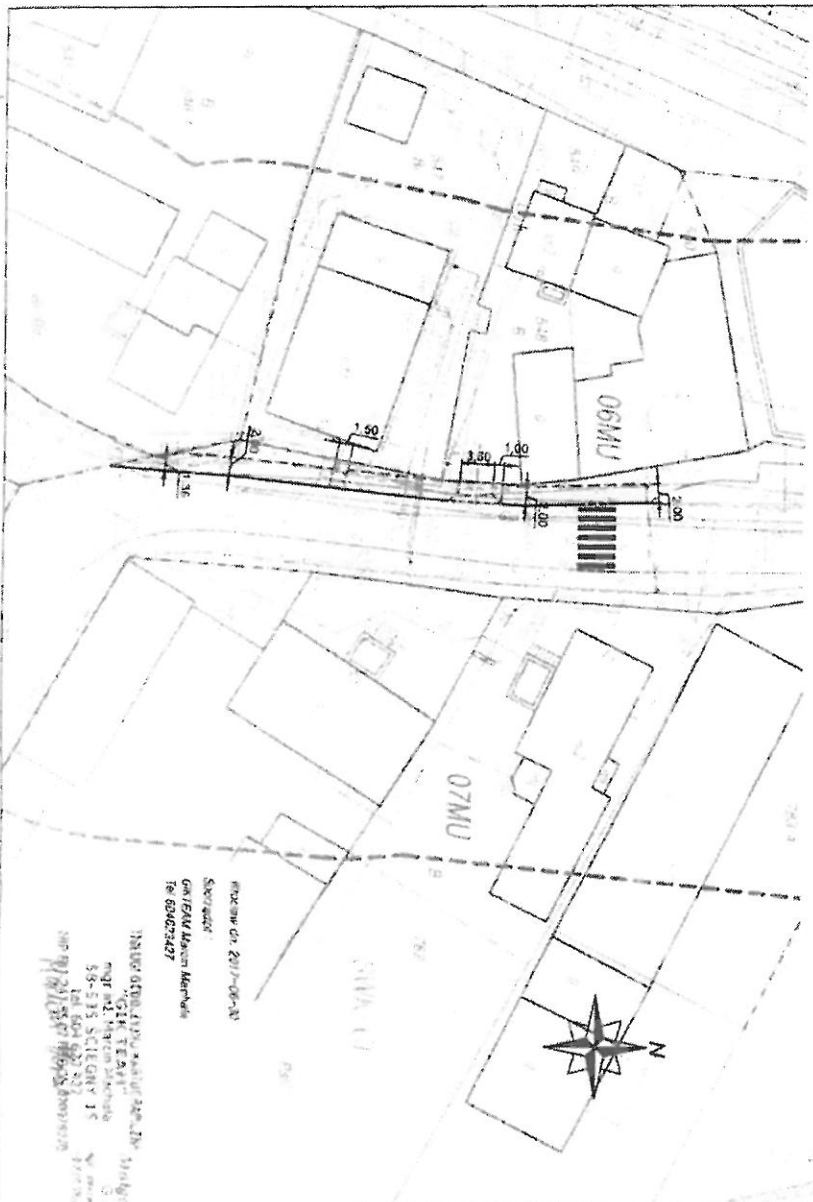
Sprawę prowadzi: Tadeusz Wojciechowski
Wydział Dróg i Transportu
II piętro, p. 247, ☎ (71) 72-21-714.



ul. Tadeusza Kościuszki 131
50-440 Wrocław
tel. + 48 / 71/ 72 21 700. fax + 48 / 71/ 72 21 706
e-mail: starostwo@powiatwroclawski.pl





1:200 (A2) 10:1
 2017-07-07
 Nazwa obiektu w skali: 1:200
 Nazwa inwestycji w skali: 1:200
 Nazwa obiektu w skali: 1:200
 Nazwa obiektu w skali: 1:200



Nazwa obiektu w skali: 1:200
 Nazwa inwestycji w skali: 1:200
 Nazwa obiektu w skali: 1:200
 Nazwa obiektu w skali: 1:200

- Legenda
- projekcja osi jazdy indywidualnego
 - projekcja osi jazdy betonowej
 - profekcyjny krawężnik betonowy obrzozy
 - profekcyjny krawężnik betonowy najzozony
 - profekcyjna krawędz jazdy indywidualnego lub dojsca do posesji
 - profekcyjne obrzeze betonowe
 - profekcyjna nawierzchnia szorstka z kostki betonowej typu nielandy kolo si wlezy
 - profekcyjna nawierzchnia jazdy z kostki betonowej typu nielandy kolo grolowca
 - linia ograniczajaca lamowy oadzyni przoznaczeni lub odrzych zasztebi zaprosaprowiowania mg mppr

Opis	Wartość	Opis	Wartość
Wzrost	0.80	Wzrost	0.80
...

<p>  WLC <small>WŁASCIWY ŁAD</small> </p>		<p>  Gmina Słoboszów <small>ul. Jana Pawła II 7 52-107 Słoboszów</small> </p>
<p> WLC Inżynierowie <small>Barna Strada 4 Skrajna 115 31-443 Kraków Biuro: Wytwor ul. Rybny 18/19/20 38-000 Wrocław</small> </p>		<p> <small>PROJEKTOWA I LUBIENSKA S.C.</small> PROJEKTOWA I LUBIENSKA S.C. <small>ul. Prosta 4 02-657 Warszawa</small> </p>
<p> <small>52-606 52-608 52-613</small> 52-606 52-608 52-613 <small>04-07-2017</small> </p>		<p> <small>ul. Powstańców Śląskich 118 52-606 Wrocław</small> ul. Powstańców Śląskich 118 <small>52-606 Wrocław</small> </p>

Handwritten signature and date at the bottom left of the page.