

# MIEJSCOWY PLAN ZAGOSPODAROWANIA PRZESTRZENNEGO DLA OBSZARU POŁOŻONEGO W REJONIE ULICY ZACISZE I ULICY KASZTANOWEJ W GROBLICACH, GMINA SIECHNICE

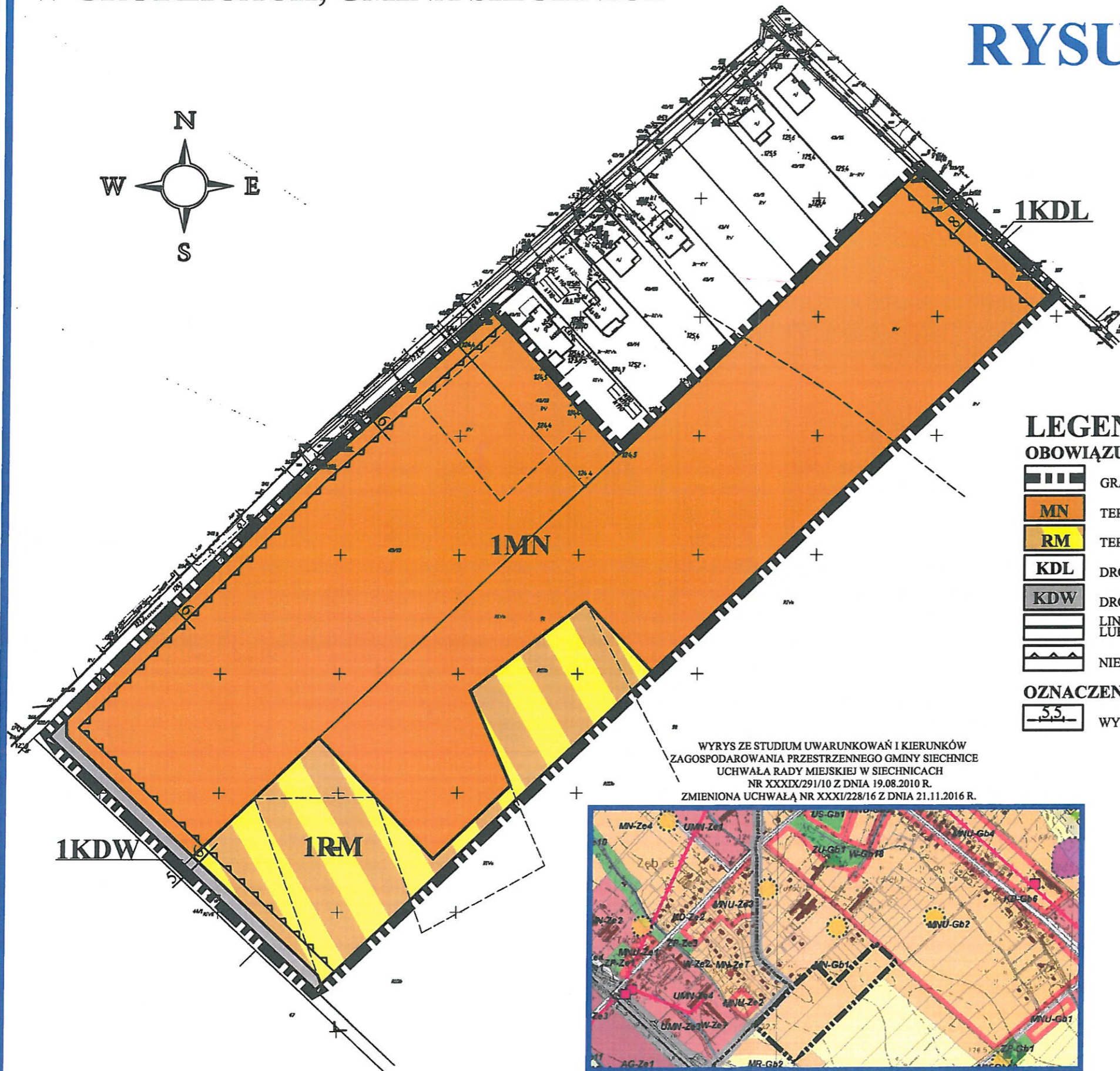

## RYSUNEK PLANU

SKALA 1:1000

0m 25m 50m

ZAŁĄCZNIK NR 1  
DO UCHWAŁY NR  
RADY MIEJSKIEJ W SIECHNICACH  
Z DNIA

OPUBLIKOWANY W DZIENNIKU URZĘDOWYM  
WOJEWÓDZTWA DOLNOŚLĄSKIEGO  
WROCŁAW, DNIA



### LEGENDA:

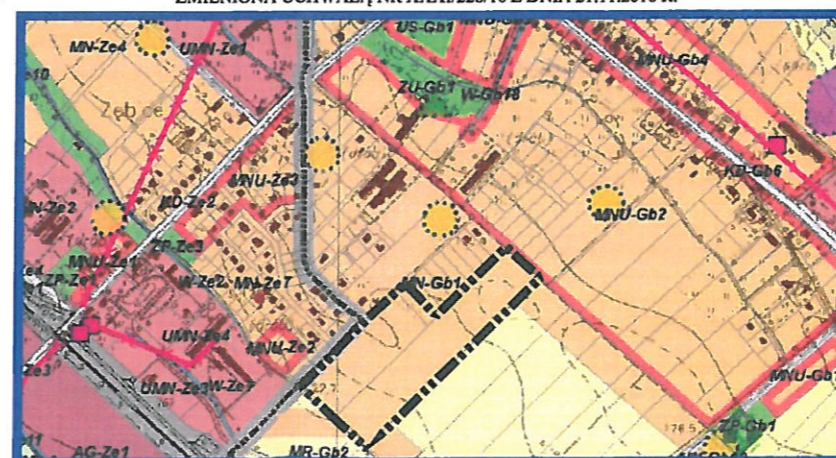
#### OBOWIĄZUJĄCE USTALENIA PLANU

- GRANICA OBSZARU OBJĘTEGO PLANEM
- MN TEREN ZABUDOWY MIESZKANIOWEJ JEDNORODZINNEJ
- RM TEREN ZABUDOWY ZAGRODOWEJ
- KDL DROGA PUBLICZNA KLASY LOKALNEJ
- KDW DROGI WEWNĘTRZNE
- LINIE ROZGRANICZAJĄCE TERENY O RÓŻNYM PRZEZNACZENIU LUB RÓŻNYCH ZASADACH ZAGOSPODAROWANIA
- NIEPRZEKRACZALNE LINIE ZABUDOWY

#### OZNACZENIA INFORMACYJNE

- WYMIARY W METRACH

WYRYS ZE STUDYUM UWARUNKOWAŃ I KIERUNKÓW  
ZAGOSPODAROWANIA PRZESTRZENNEGO GMINY SIECHNICE  
UCHWAŁA RADY MIEJSKIEJ W SIECHNICACH  
NR XXXIX/291/10 Z DNIA 19.08.2010 R.  
ZMIENIONA UCHWAŁĄ NR XXXI/228/16 Z DNIA 21.11.2016 R.



UCHWAŁA O PRZYSTAPIENIU NR XL318/17  
RADY MIEJSKIEJ W SIECHNICACH Z DNIA 24.08.2017R.

PRACOWNIA PROJEKTOWO - USŁUGOWA <b>Witowski &amp; Sławik s.c.</b> ul. Krótka 5, 57-100 Strzelin, e-fax 71 716 55 49		
TEMAT: MIEJSCOWY PLAN ZAGOSPODAROWANIA PRZESTRZENNEGO DLA OBSZARU POŁOŻONEGO W REJONIE ULICY ZACISZE I ULICY KASZTANOWEJ W GROBLICACH, GMINA SIECHNICE		
CZEŚĆ:	<b>RYSUNEK PLANU</b>	SKALA 1:1000
ZESPÓŁ AUTORSKI:	mgr Lesław Witowski, mgr Inż. Marcin Sławik	DATA 02.2019