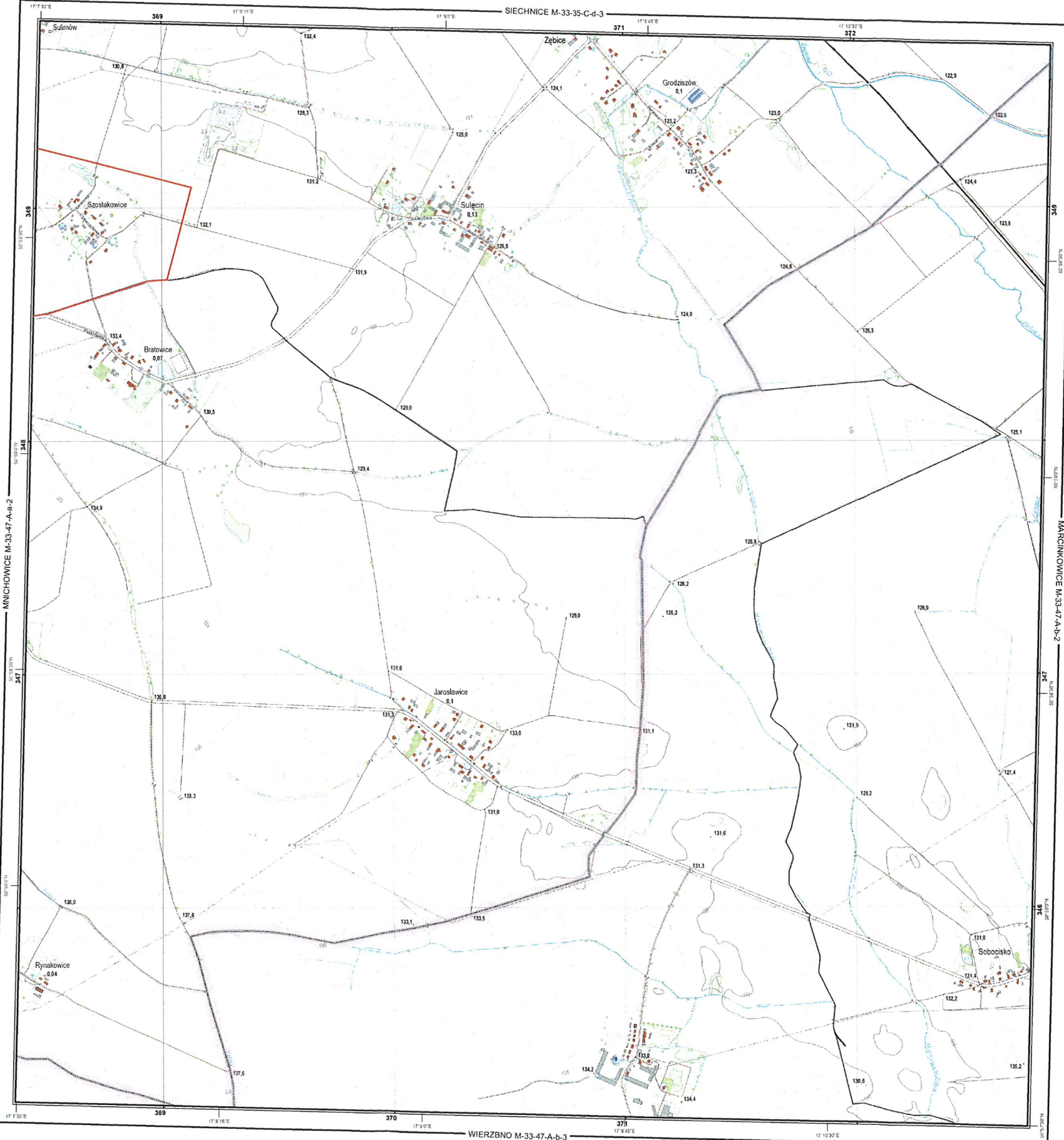
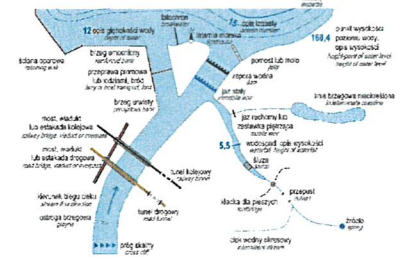




URZĄD MARSZAŁKOWSKI
WOJ. DOLNOŚLĄSKIEGO

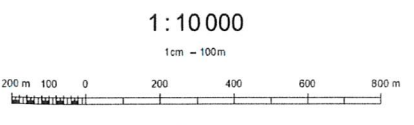
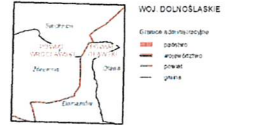
OBJAŚNIENIA ZNAKÓW
EXPLANATION OF SYMBOLS

	graniczność państwa
	graniczność województwa
	graniczność powiatu
	graniczność gminy
	graniczność parafii
	graniczność nieruchomości
	linia rozgraniczenia nieruchomości
	graniczność parcelacji
	graniczność drogi publicznej
	graniczność drogi niepublicznej
	graniczność drogi wojewódzkiej
	graniczność drogi krajowej
	graniczność drogi międzynarodowej
	graniczność drogi europejskiej
	graniczność drogi krajowej
	graniczność drogi wojewódzkiej
	graniczność drogi krajowej
	graniczność drogi międzynarodowej
	graniczność drogi europejskiej
	graniczność drogi krajowej



WARSZAWA
1783
WOLA
Wielka Wies
1,1

PODZIAŁ ADMINISTRACYJNY



© MARSZAŁEK WOJEWÓDZTWA DOLNOŚLĄSKIEGO
Wszystkie prawa zastrzeżone. Mapa ani żadnej jej części bez pisemnej zgody wydawcy nie może być wykorzystywana w systemach otwartych i innych technologiach reprodukcji bez pisemnej zgody wydawcy. All rights reserved. This map or any part of it may not, without the previous written consent of the publisher, be used in retrievable systems or reproduced by any photographic, electronic, mechanical or other system whatsoever.

Niestandardowe Opracowanie Topograficzne
Na podstawie Bazy Danych Obiektów Topograficznych 10k (BDOT10k)
Aktualność danych: 2017r.
Kopię mapy wykonano w WODGIK we Wrocławiu

Mapa WroSip

Szostakowice - granice miejscowości

obręb Sulęcín-Szostakowice, gmina Siechnice, powiat wrocławski, województwo dolnośląskie

