


**RAPORT O STANIE GMINY SIECHNICE
ZA 2022 ROK**



Siechnice, maj 2023 rok

Wstęp

I. OGÓLNA CHARAKTERYSTYKA GMINY SIECHNICE	
1. Położenie i podstawowe parametry	5
2. Demografia	5
3. Sytuacja na lokalnym rynku pracy	8
II. INFORMACJE FINANSOWE	
1. Stan finansów Gminy Siechnice	9
2. Wykonanie budżetu Gminy Siechnice	16
3. Wieloletnia prognoza finansowa	26
4. Wykonanie wydatków inwestycyjnych	26
5. Rozliczenie Funduszu Sołectkiego za 2022 r.	34
6. Podsumowanie zadań inwestycyjnych i komunalnych zrealizowanych w 2022 r.	38
7. Projekty finansowane ze środków zewnętrznych	68
III. INFORMACJE O STANIE MIENIA GMINY SIECHNICE	70
IV. ŁAD PRZESTRZENNY	
1. Studium uwarunkowań i kierunków zagospodarowania przestrzennego	70
2. Miejscowe plany zagospodarowania przestrzennego	72
3. Ocena aktualności studium uwarunkowań i kierunków zagospodarowania przestrzennego oraz miejscowych planów zagospodarowania przestrzennego	73
V. ZASOBY MATERIALNE GMINY	
1. Gminny program rewitalizacji	74
2. Mieszkaniowy zasób Gminy	77
3. Plan wykorzystania zasobu nieruchomości gminnych	79
4. Opieka nad zabytkami	84
VI. INFRASTRUKTURA KOMUNALNA	
1. Transport zbiorowy w Gminie	87
2. Wieloletni Plan Rozwoju i Modernizacji Urzędzeń Wodociągowych i Kanalizacyjnych	88
VII. ŚRODOWISKO I OPIEKA NAD ZWIERZĘTAMI	
1. Plan gospodarki niskoemisyjnej	91
2. Ochrona środowiska i utrzymanie zieleni na terenie Gminy	91
3. Program opieki nad zwierzętami bezdomnymi oraz zapobiegania bezdomności zwierząt na terenie Gminy	98
4. Gospodarka wodna	99
VIII. POLITYKA SPOŁECZNA	103
1. Strategia rozwiązywania problemów społecznych w Gminie	104
2. Gminny program wspierania rodziny	104
3. Gminny Program Profilaktyki i Rozwiązywania Problemów Alkoholowych, Gminny Program Przeciwdziałania Narkomanii i Gminny Program Przeciwdziałania Przemocy w Rodzinie oraz Ochrony Ofiar Przemocy w Rodzinie	104
4. Strategia Wsparcia Osób Starszych i Osób z Niepełnosprawnościami w Gminie	105

5. Roczny program współpracy z organizacjami pozarządowymi	106
IX. OŚWIATA I EDUKACJA	
1. Szkoły i Przedszkola	110
2. Samorządowy Żłobek	129
X. KULTURA	
1. Centrum Kultury	131
2. Biblioteki Publiczne i Kluby	131
XI. HEJNAŁ MIASTA SIECHNICE	132
XII. OPIEKA ZDROWOTNA	134
XIII. OCHRONA PRZECIWOPOŻAROWA W GMINIE	134
XIV. PORZĄDEK PUBLICZNY I BEZPIECZEŃSTWO MIESZKAŃCÓW	
1. Komisariat Policji w Siechnicach	139
2. Straż Miejska w Siechnicach.....	141
XV. POWSZECHNY OBOWIĄZEK OBRONY I ZARZĄDZANIE KRYZYSOWE	144
XVII. REALIZACJA UCHWAŁ RADY MIEJSKIEJ W SIECHNICACH	
1. Omówienie ogólne	148
2. Zestawienie szczegółowe	148
XVIII. WSPÓŁPRACA Z INNYMI SPOŁECZNOŚCIAMI SAMORZĄDOWYMI	
1. Związek Międzygminny Ślęza-Oława	148
2. Związek Powiatowo-Gminny Oławskie Przewozy Gminno-Powiatowe	148
3. Młodzieżowa Rada Gminy Siechnice	149
4. Zestawienie zawartych porozumień i listów intencyjnych	151
5. Zestawienie stowarzyszeń.....	151
XIX. GMINA W OGÓLNOPOLSKICH RANKINGACH I KONKURSACH.....	153
XX. NAJWAŻNIEJSZE ZAGROŻENIA W 2022 R.	156
XXI. PRZYGOTOWANIE GMINY DO NOWEJ PERSPEKTYWY FINANSOWEJ ŚRODKÓW UE NA LATA 2021-2027	163
XXII. PRACE NAD OPRACOWANIEM PROJEKTU AKTUALIZACJI STRATEGII ROZWOJU GMINY SIECHNICE 2030+	164
XXIII. WYBRANE DZIAŁANIA GMINY W ZAKRESIE POMOCY UKRAINIE.....	165
Podsumowanie	180
Spis załączników do Raportu	181

Wstęp

Szanowni Państwo,

stosownie do art. 28aa ustawy z dnia 8 marca 1990 r. o samorządzie gminnym przedstawiam „Raport o stanie Gminy Siechnice za 2022 rok”. Dokument przedstawia najważniejsze działania podejmowane w Gminie Siechnice w roku 2022.

Miniony rok był naznaczony zagrożeniem spowodowanym wybuchem wojny na Ukrainie. Rankiem 24 lutego 2022 roku, cały kraj obudził się z lękiem, że normalne życie może skończyć się na zawsze, a przyszłość oznaczać będzie już tylko niepewność i lęk. Przyszło nam żyć w nowej rzeczywistości, zmagać się z licznymi obawami i wyzwaniem w życiu społecznym i gospodarczym. Był to okres pracy w wielkiej niepewności. Cała Polska od początku wojny zaczęła wspierać Ukraińców w walce z okupantem. Już od pierwszych dni konfliktu nasi Mieszkańcy, członkowie lokalnego samorządu, Ochotnicza Straż Pożarna, przedsiębiorcy i nasze parafie wspólnie wspierali obywateli Ukrainy poprzez zbiórki najpotrzebniejszych rzeczy i żywności, zakwaterowanie, udzielanie pomocy socjalnej i psychologicznej. Dziękuję wszystkim za ten ogromny trud i zaangażowanie w niesieniu pomocy.

Pomimo tych wszystkich trudności, udało nam się wiele osiągnąć. Zostały zakończone inwestycje, złożono kolejne wnioski, przygotowano projekty, zawarto kolejne umowy i porozumienia. Wszelkie działania oparte były na realizacji rocznych budżetów i planów wieloletnich, z dbałością oraz w trosce o dochody i wydatki.

Niniejszy raport jest podsumowaniem działalności samorządu gminnego w roku poprzednim. Zakres opracowanego dokumentu obejmuje przede wszystkim realizację polityk, programów, uchwał Rady Miejskiej i budżetu gminy za rok 2022. Znajdziecie w nim Państwo także informację o demografii, finansach gminy, inwestycjach, warunkach życia mieszkańców, zagospodarowaniu przestrzennym, bezpieczeństwie publicznym, pomocy społecznej, ochronie zdrowia, ofercie edukacyjnej i kulturalnej, z której korzystacie Państwo na co dzień.

Raport pokazuje, że na każdym etapie działania samorządu potrzebna jest wspólna praca i zaangażowanie wszystkich organów i pracowników gminy, jednostek organizacyjnych, jednostek pomocniczych, instytucji kultury, spółek gminnych. I za tę pracę, która ma bezpośrednie przełożenie na codzienną jakość życia mieszkańców, wszystkim bardzo dziękuję.

Zachęcam do lektury i dyskusji.

Z wyrazami szacunku



**Burmistrz Siechnic
Milan Ušák**

I. OGÓLNA CHARAKTERYSTYKA GMINY SIECHNICE

1. Położenie i podstawowe parametry

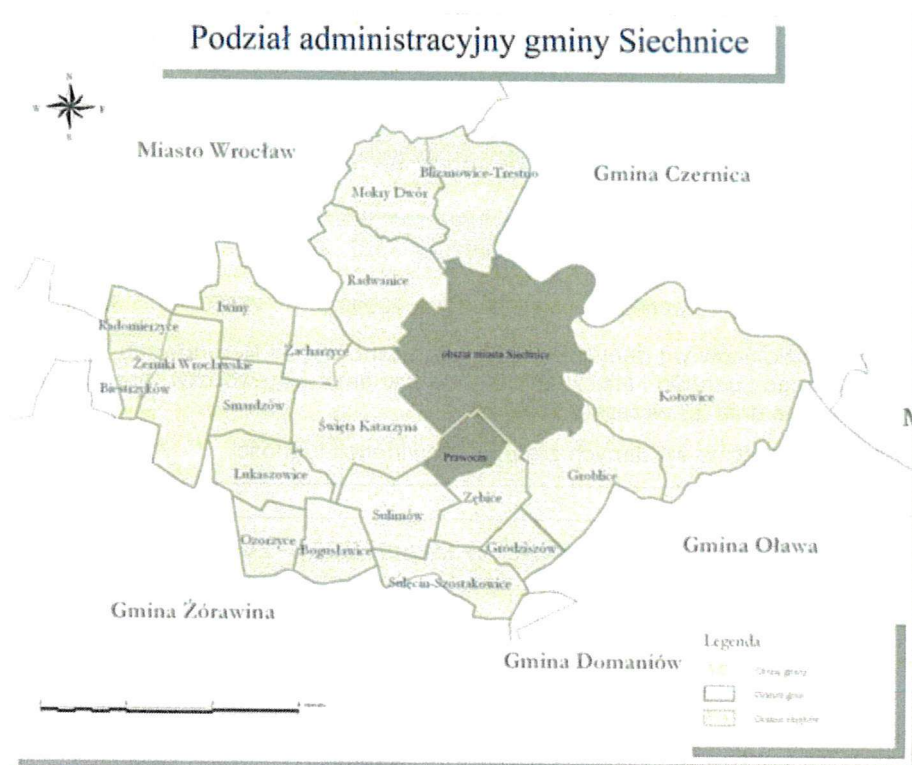
Województwo: dolnośląskie

Powiat: wrocławski

Sąsiednie gminy: Miasto Wrocław, Gmina Czernica, Gmina Oława, Gmina Domaniów, Gmina Żórawina

Typ: gmina miejsko-wiejska

Siedziba władz gminy: Siechnice



Źródło: <http://siechnice.gmina.pl>

Jednostki pomocnicze gminy: Biestrzyków-Radomierzyce, Bogusławice, Groblice-Durok, Grodziszów, Iwiny, Kotowice, Łukaszowice, Mokry Dwór, Ozorzyce, Radwanice, Siechnice, Smardzów, Sulimów, Sulęcín-Szostakowice, Święta Katarzyna, Trestno-Blizanowice, Zacharzyce, Zębice, Żerniki Wrocławskie.

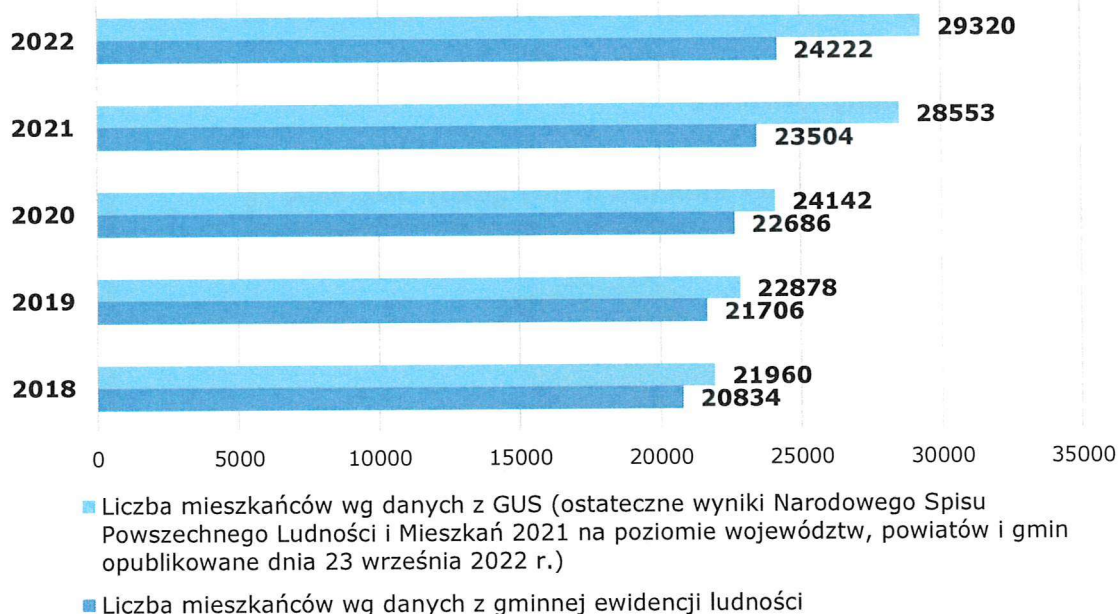
Powierzchnia gminy: w 9862 ha (98,6 km²).

2. Demografia

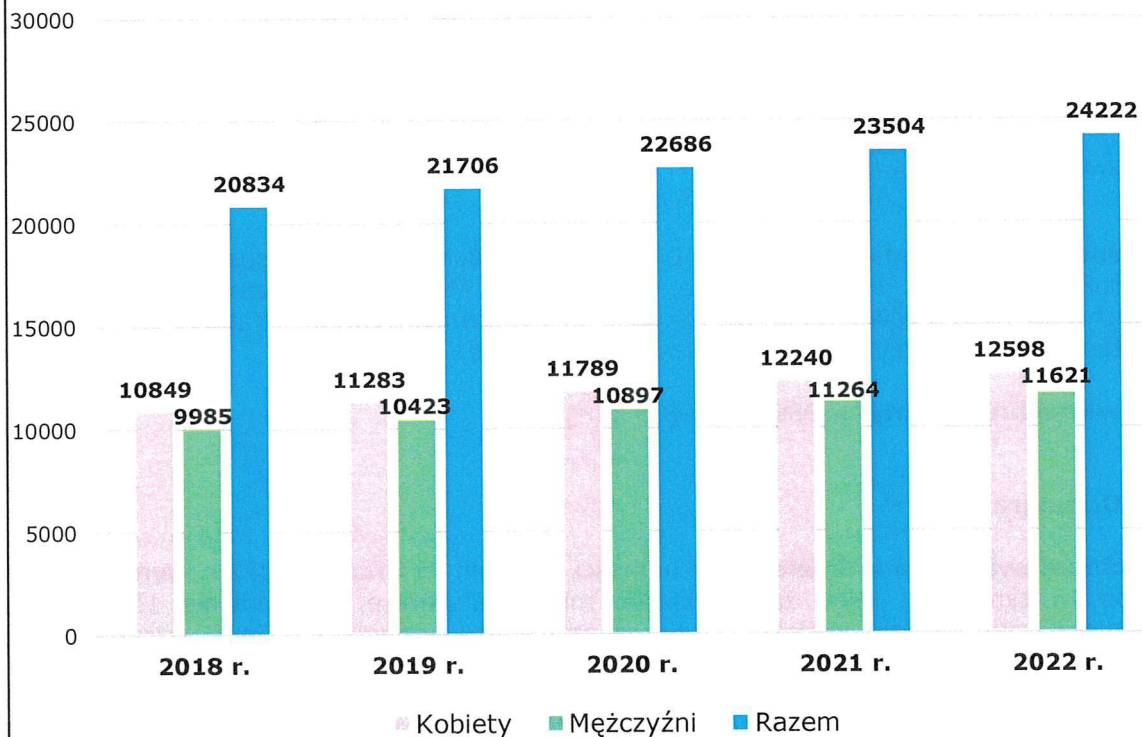
Gminna ewidencja ludności: stan ludności na dzień 31 grudnia 2022 r. wynosił 24222 osób, w tym 8861 osób zamieszkiwało miasto Siechnice, a pozostałe 15361 osób zamieszkiwało obszary wiejskie. Liczba mieszkańców względem 2021 r. wzrosła o 718 osób.

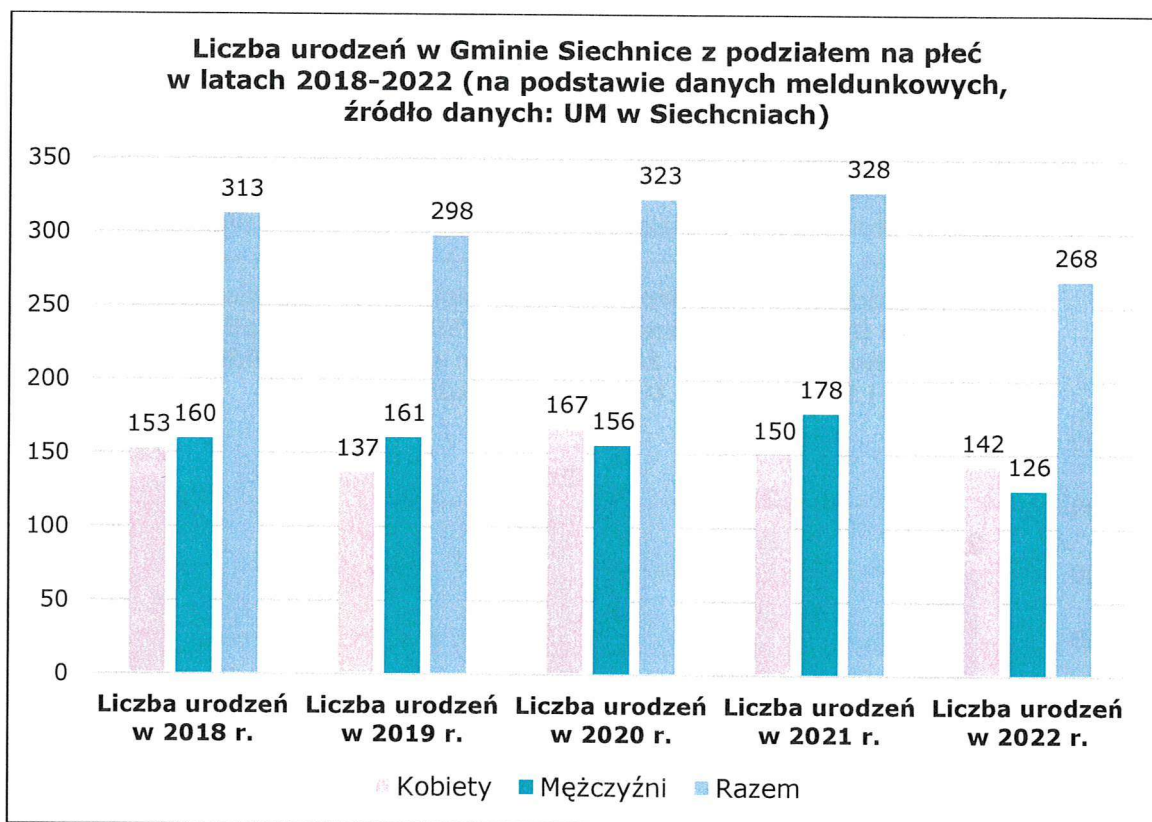
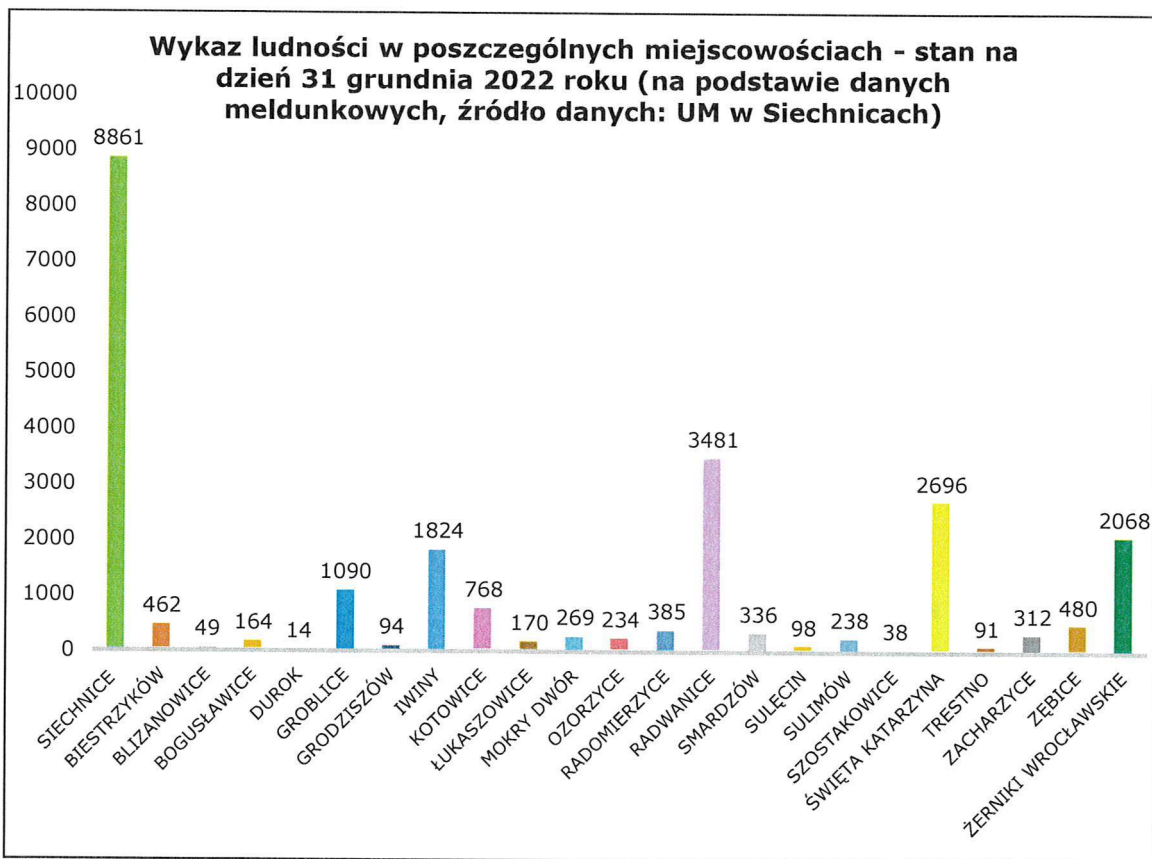
Główny Urząd Statystyczny: z ostatecznych wyników Narodowego Spisu Powszechnego Ludności i Mieszkań 2021 na poziomie województw, powiatów i gmin, opublikowanych dnia 23.09.2022 r. stan ludności w Gminie Siechnice w 2021 r. wynosił 28553 osób, a w 2022 r. wynosił 29320 osób.

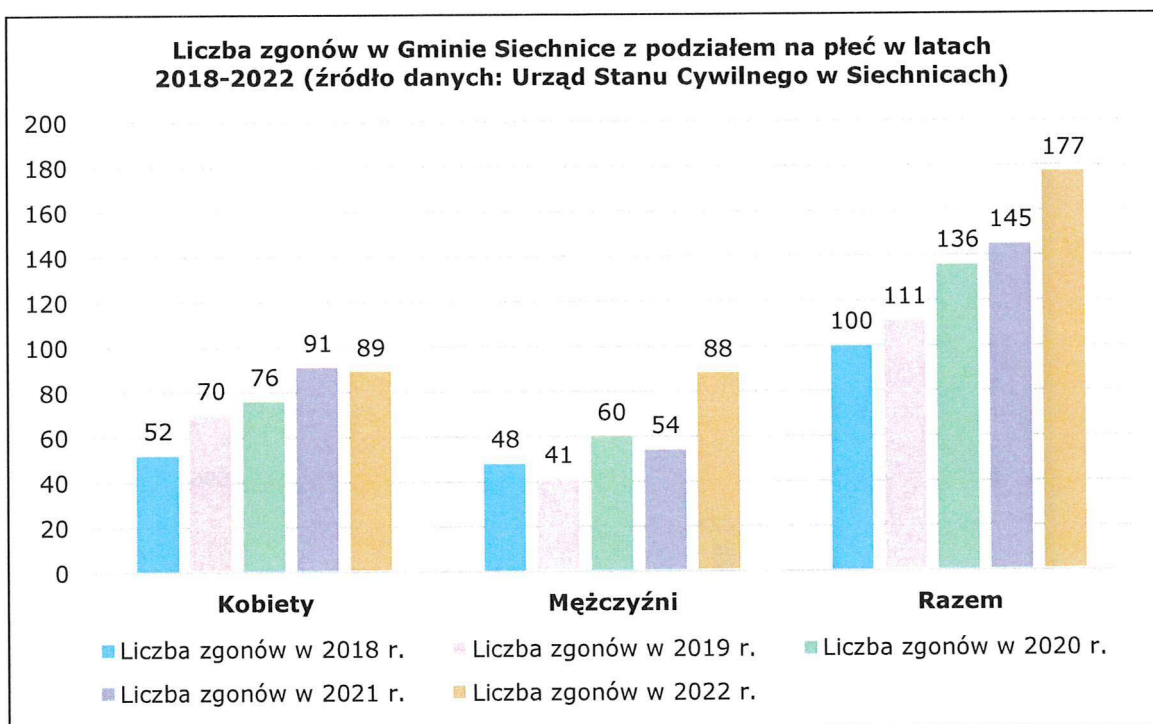
Liczba mieszkańców w Gminie Siechnice w latach 2018-2022 (wg danych z gminnej ewidencji ludności oraz danych statystycznych z GUS, stan na dzień 31 grudnia 2022 r., źródło danych: UM w Siechnicach i GUS)



Liczba ludności według płci w latach 2018-2022 (na podstawie danych meldunkowych, źródło danych: UM w Siechnicach)



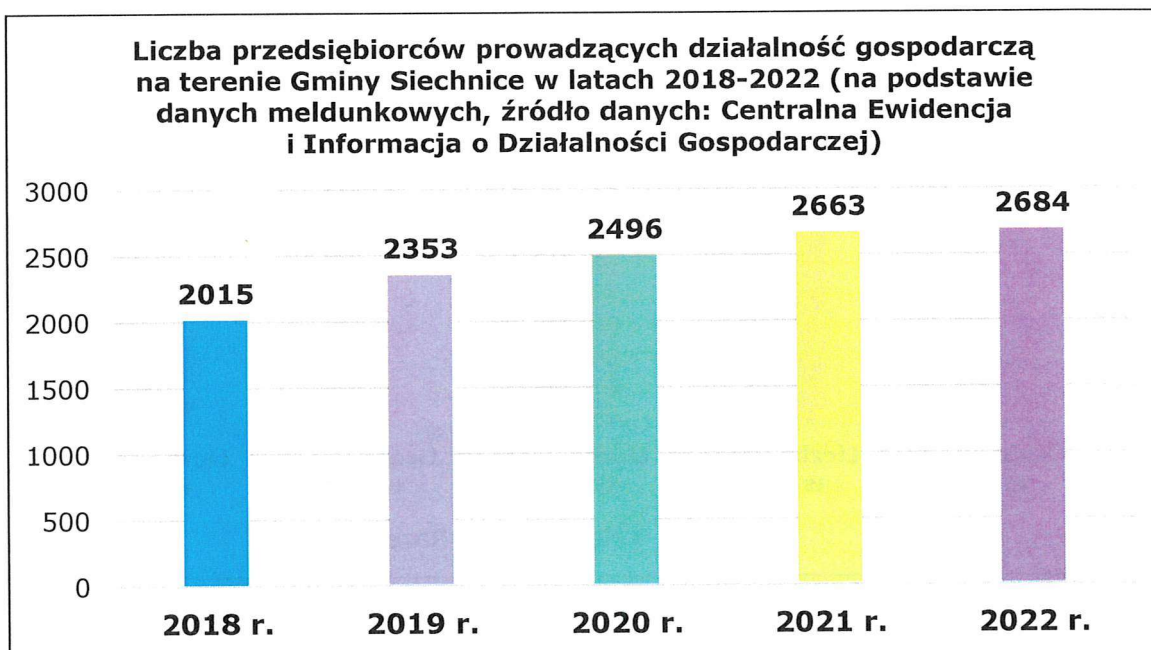




3. Sytuacja na lokalnym rynku pracy

Na podstawie danych z Powiatowego Urzędu Pracy we Wrocławiu wynika, iż na 31 grudnia 2022 r. osób bezrobotnych w Gminie Siechnice było **191** z czego 99 to kobiety, w tym z prawem do zasiłku dla bezrobotnych 34 (18 K). Osób poszukujących pracy było **2**, w tym 1 kobieta. Liczba ta stanowi **0,7 %** mieszkańców Gminy Siechnice.

Według stanu na dzień 31 grudnia 2022 roku w Centralnej Ewidencji i Informacji o Działalności Gospodarczej zarejestrowanych było 2684 przedsiębiorców, których głównym miejscem prowadzenia działalności gospodarczej jest Gmina Siechnice.

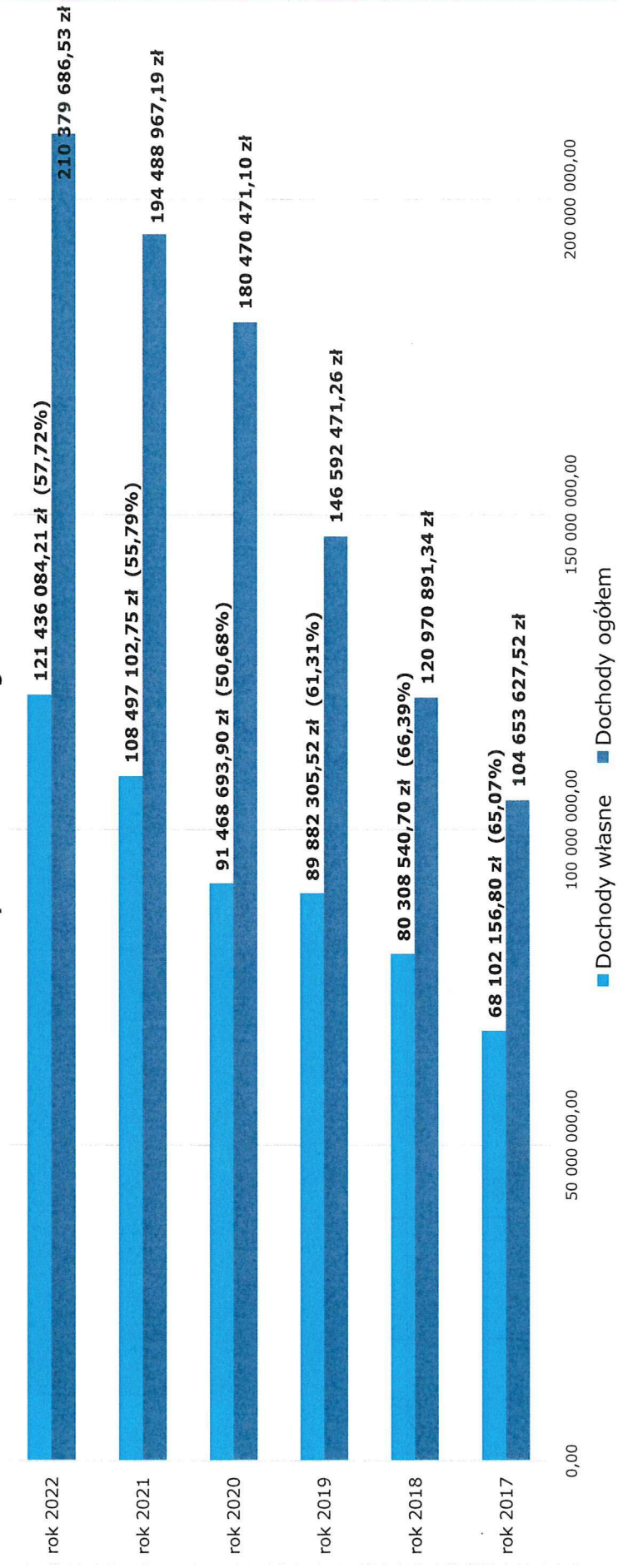


II. INFORMACJE FINANSOWE

1. Stan finansów Gminy Siechnice


Udział dochodów własnych w dochodach ogółem											
	rok 2017	rok 2018	Dynamika wzrostu w latach 2018 - 2017 - %	rok 2019	Dynamika wzrostu w latach 2019 - 2018 - %	rok 2020	Dynamika wzrostu w latach 2020 - 2019 - %	rok 2021	Dynamika wzrostu w latach 2021 - 2020 - %	rok 2022	Dynamika wzrostu w latach 2022 - 2021 - %
Dochody ogółem	104 653 627,52	120 970 891,34	115,59%	146 592 471,26	121,18%	180 470 471,10	123,11%	194 488 967,19	107,77%	210 379 686,53	108,17%
Dochody własne	68 102 156,80	80 308 540,70	117,92%	89 882 305,52	111,92%	91 468 693,90	101,76%	108 497 102,75	118,62%	121 436 084,21	111,93%

Udział dochodów własnych w dochodach ogółem w latach 2017-2022



Udział wydatków bieżących i majątkowych w wydatkach ogółem

	rok 2017	rok 2018	Dynamika wzrostu w latach 2018 - 2017 - %	rok 2019	Dynamika wzrostu w latach 2019 - 2018 - %	rok 2020	Dynamika wzrostu w latach 2020 - 2019 - %	rok 2021	Dynamika wzrostu w latach 2021 - 2020 - %	rok 2022	Dynamika wzrostu w latach 2022-2021 - %
Wydatki ogółem	108 555 138,99 zł	125 118 867,11 zł	115,26%	145 023 816,29 zł	115,91%	178 140 755,74 zł	122,84%	202 041 776,86 zł	113,42%	215 603 400,56 zł	106,71%
Bieżące	89 817 630,21 zł	102 077 837,49 zł	113,65%	125 356 788,08 zł	122,81%	146 205 815,01 zł	116,63%	155 989 963,90 zł	106,69%	164 264 184,22 zł	105,30%
Majątkowe	18 737 508,78 zł	23 041 029,62 zł	122,97%	19 667 028,21 zł	85,36%	31 934 940,73 zł	162,38%	46 051 812,96 zł	144,21%	51 339 216,34 zł	111,48%



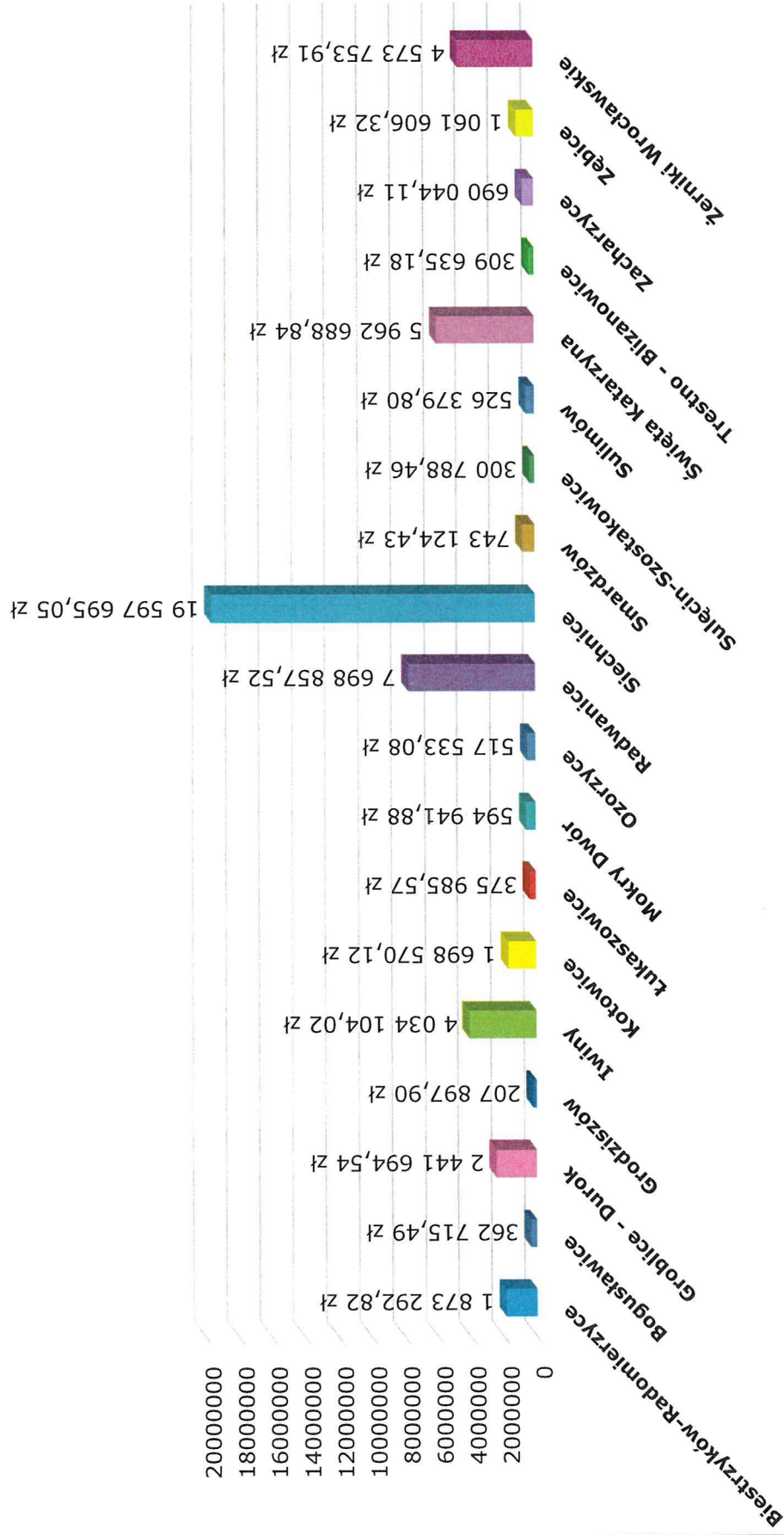
UŚREDNIONY DOCHÓD Z PIT W PRZELICZENIU NA MIEJSCOWOŚĆ W 2022 ROKU			
L.p.	Miejscowość	Liczba mieszkańców w 2022 roku	Średni dochód z PIT w przeliczeniu na miejscowość w 2022 roku
	1	2	3
1	Biestrzyków-Radomierzyce	847	1 873 292,82 zł
2	Bogusławice	164	362 715,49 zł
3	Groblice - Durok	1 104	2 441 694,54 zł
4	Grodziszów	94	207 897,90 zł
5	Iwiny	1 824	4 034 104,02 zł
6	Kotowice	768	1 698 570,12 zł
7	Łukaszowice	170	375 985,57 zł
8	Mokry Dwór	269	594 941,88 zł
9	Ozorzyce	234	517 533,08 zł
10	Radwanice	3 481	7 698 857,52 zł
11	Siechnice	8 861	19 597 695,05 zł
12	Smardzów	336	743 124,43 zł
13	Sulęcín-Szostakowice	136	300 788,46 zł
14	Sulimów	238	526 379,80 zł
15	Święta Katarzyna	2 696	5 962 688,84 zł
16	Trestno - Blizanowice	140	309 635,18 zł
17	Zacharzyce	312	690 044,11 zł
18	Zębice	480	1 061 606,32 zł
19	Żerniki Wrocławskie	2 068	4 573 753,91 zł
RAZEM		24 222	53 571 309,04 zł

Dochody z PIT w 2022 roku wyniosły **53 571 309,04 zł**

*Średnia dochodów z PIT na 1 mieszkańca =	2 211,68 zł
--	--------------------


* z uwagi na brak możliwości ustalenia przez Gminę określenia struktury dochodów oraz struktury zatrudnienia mieszkańców gminy i ewentualnych ulg podatkowych, obliczono przyjmując prosty podział kwoty otrzymanego udziału w PIT w 2022 r. w przeliczeniu na 1 mieszkańca

UŚREDNIONY DOCHÓD Z PIT W PRZELICZENIU NA MIEJSCOWOŚĆ W 2022 ROKU



* z uwagi na brak możliwości ustalenia przez Gminę określenia struktury dochodów oraz struktury zatrudnienia mieszkańców gminy i ewentualnych ulg podatkowych, obliczono przyjmując prosty podział kwoty otrzymanego udziału w PIT w 2022 r. w przeliczeniu na 1 mieszkańca

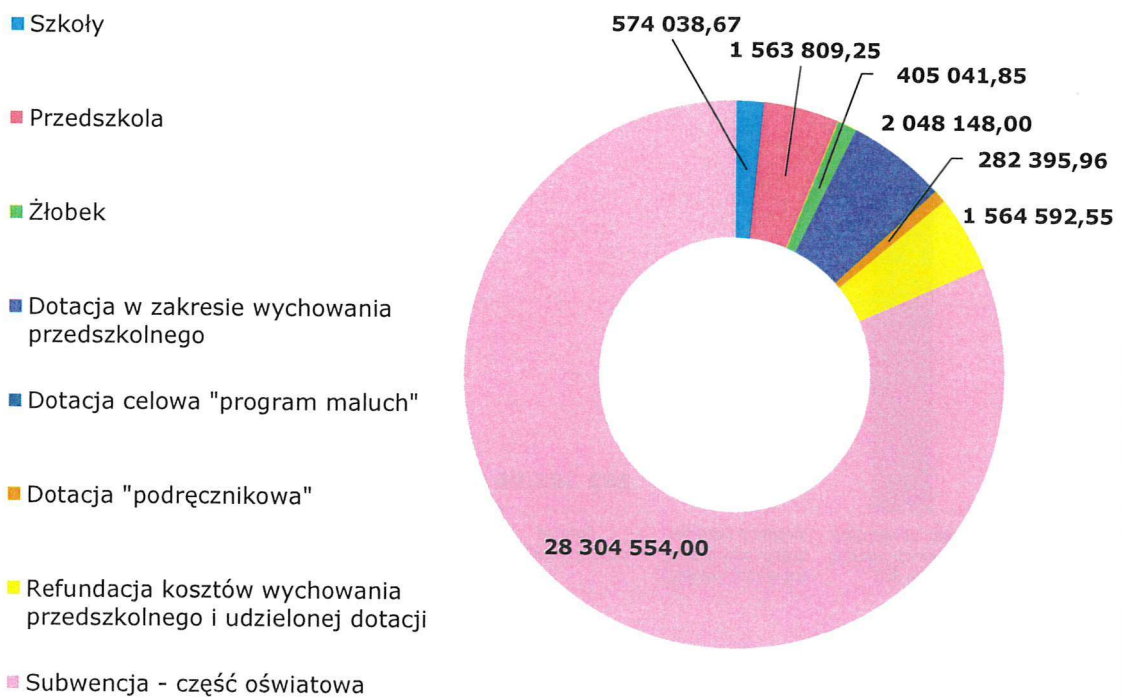
Wartość dotacji pozyskanych ze środków UE oraz polskich programów dotacyjnych w 2022 r.



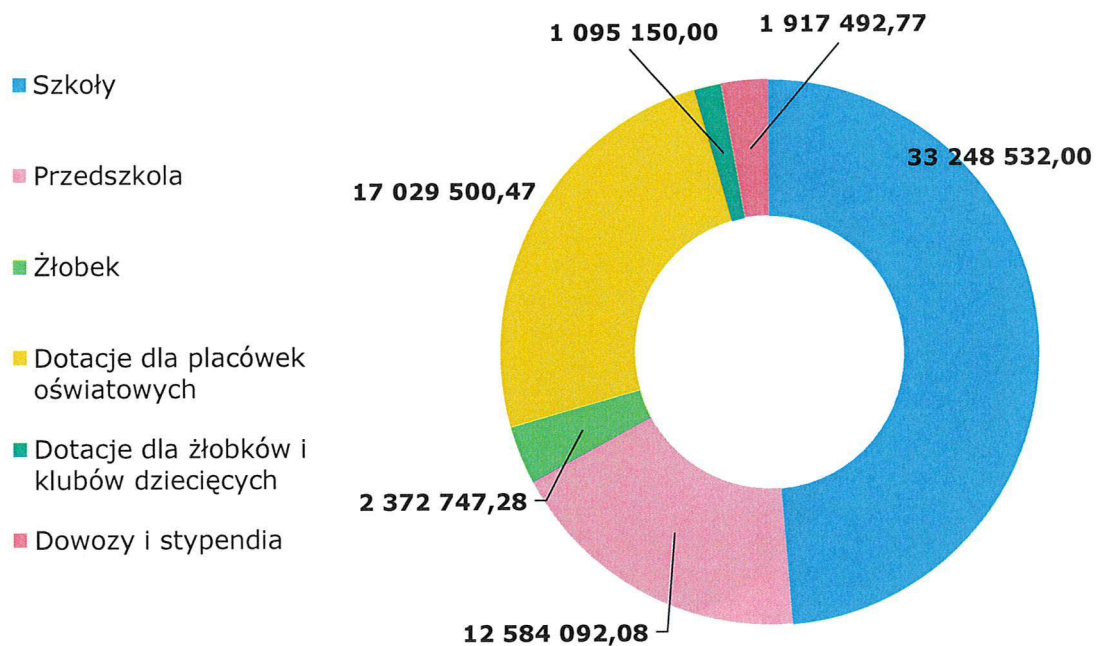
Łączna kwota dotacji: 3 862 027,01 zł

■ Dofinansowanie z UE ■ Dofinansowanie środkami krajowymi

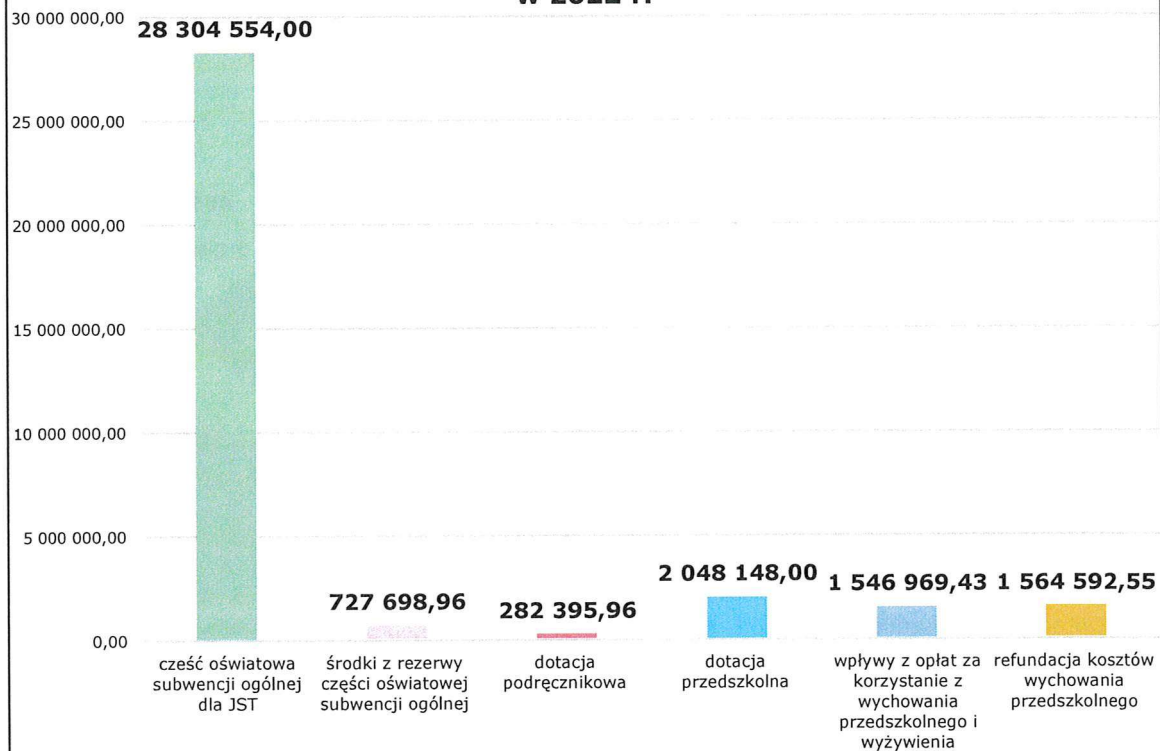
Dochody w zakresie zadań oświatowych i wychowawczych w 2022 r.



Wydatki w zakresie zadań oświatowych i wychowawczych w 2022 r.



Źródła finansowania wydatków - oświata i wychowanie w 2022 r.



Plan dochodów budżetu Gminy na koniec 2022 r. po dokonanych w trakcie roku zmianach, ustalony został na kwotę **207 748 125,45 zł**. Zrealizowano dochody w wysokości **210 379 686,53 zł**, tj. 101,27% planowanej wielkości. Wykonanie dochodów własnych wyniosło **121 436 084,21 zł**, co stanowi 57,72% dochodów ogółem.

Wydatki budżetu są odzwierciedleniem działalności Gminy, w wielkościach poszczególnych rodzajów wydatków znajdują swoje odbicie kierunki i zakres zadań realizowanych przez Gminę. Znaczącą pozycję bieżącego budżetu stanowią wydatki na finansowanie edukacji oraz transportu i łączności, w tym zapewnienie komunikacji zbiorowej, a także wydatki na zadania inwestycyjne i remonty w zakresie dróg. W dalszej kolejności ponoszono wydatki związane z rodziną (realizacja programu rządowego Rodzina 500+), administracją publiczną, gospodarką komunalną i ochroną środowiska, a także pomocą społeczną.

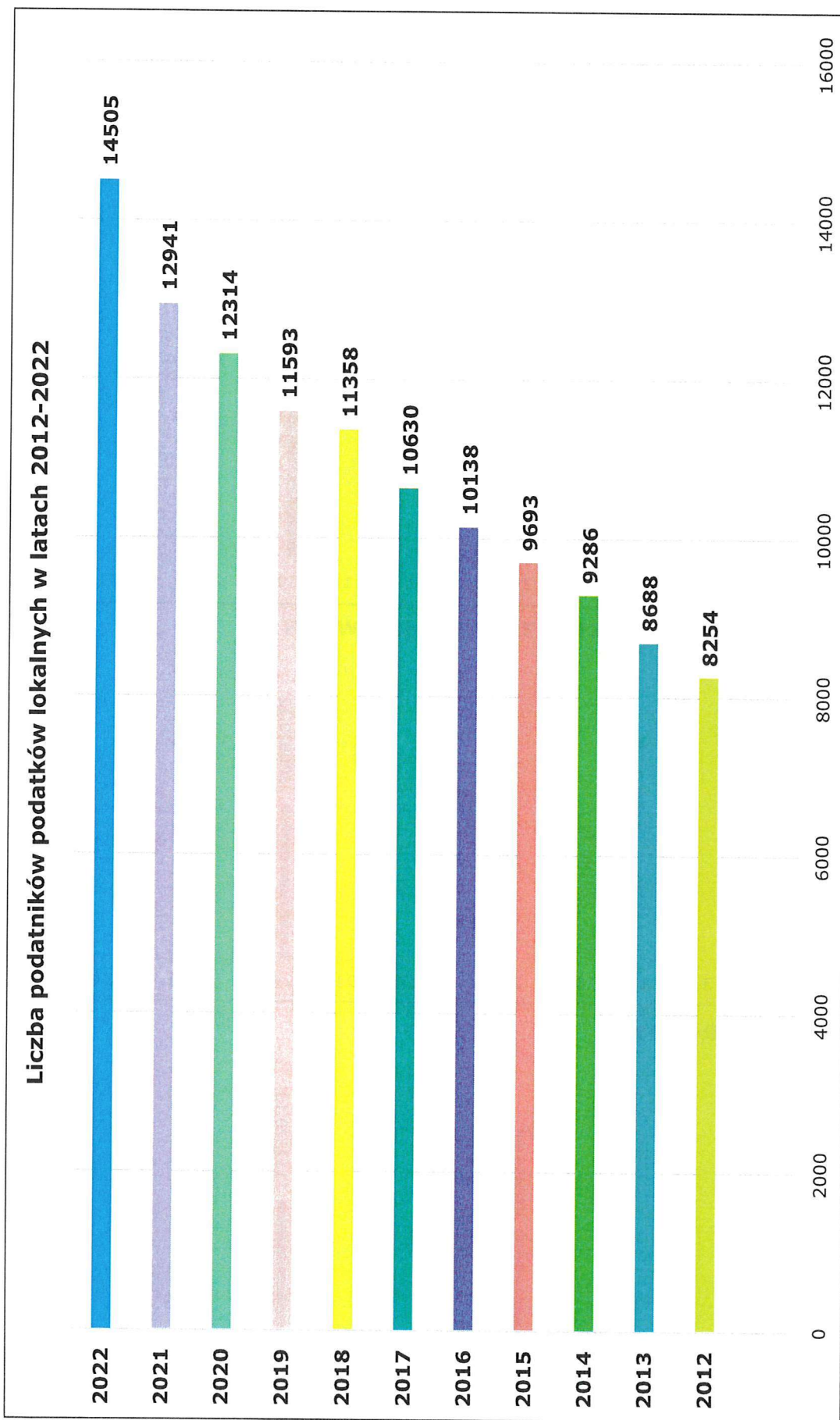
Planowane na koniec 2022 r. wydatki po dokonanych w trakcie roku zmianach przyjęły planowaną wartość **247 994 879,01 zł**.

Realizacja wydatków wyniosła **215 603 400,56 zł**, co stanowi 86,94% planowanej wielkości. Wykonanie wydatków majątkowych wyniosło **51 339 216,34 zł**, co stanowi 74,19% planowanej wielkości wydatków majątkowych.

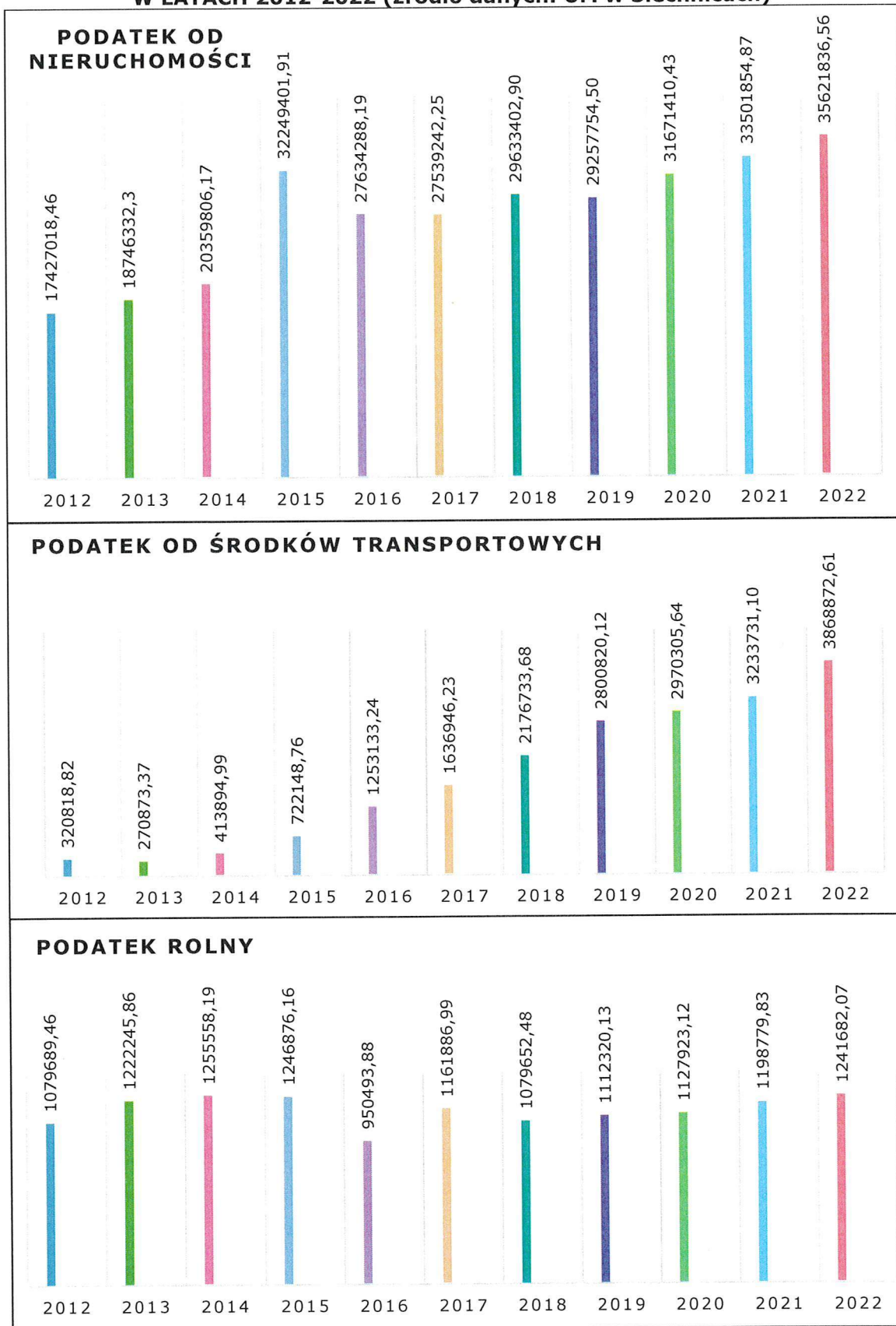
2. Wykonanie budżetu Gminy Siechnice

	2015	2016	2017	Dynamika wzrostu	2018	Dynamika wzrostu	2019	Dynamika wzrostu	2020	Dynamika wzrostu	2021	Dynamika wzrostu	2022	Dynamika wzrostu
1. Wykonanie dochodów ogółem	90 732 079,75	94 596 460,08	104 653 627,52	110,63%	120 970 981,34	115,59%	146 592 471,26	121,18%	180 470 471,10	123,11%	194 488 967,19	107,77%	210 379 686,53	108,17%
a) w tym dochody bieżące	81 920 467,19	91 229 521,85	101 780 506,77	111,36%	117 822 216,46	115,76%	140 652 629,66	119,38%	160 743 157,50	114,28%	185 691 051,71	115,52%	186 157 799,92	100,25%
- w tym dochody z PIT	21 439 749,00	24 967 843,00	28 161 061,00	116,46%	34 442 291,00	122,30%	41 010 252,00	119,07%	43 034 025,00	104,93%	53 075 190,00	123,33%	53 571 309,04	100,93%
- w tym dochody z podatku od nieruchomości	32 249 401,91	27 634 288,19	27 539 242,25	85,69%	29 633 402,90	107,60%	29 257 754,50	98,73%	31 671 410,43	108,25%	33 501 854,87	105,78%	35 621 836,56	106,33%
b) w tym dochody majątkowe	8 811 612,56	3 366 938,23	2 873 120,75	85,33%	3 148 764,88	109,59%	5 939 841,60	188,64%	19 727 313,60	332,12%	8 797 915,48	44,60%	24 221 886,61	275,31%
- w tym dochody ze sprzedaży majątku	2 541 632,35	970 432,04	531 197,24	54,74%	1 724 925,94	324,72%	267 839,66	15,53%	1 258 848,20	470,00%	1 919 741,67	152,50%	681 650,71	35,51%
1.1 Dochody własne	67 059 129,86	64 271 526,87	68 102 156,80	105,96%	80 308 540,70	117,92%	89 882 305,52	111,92%	91 468 693,90	101,76%	108 497 102,72	118,62%	121 436 084,21	111,93%
- udział dochodów własnych w dochodach ogółem	73,91%	67,94%	65,07%	95,78%	66,39%	102,02%	61,31%	92,36%	50,68%	82,66%	55,79%	110,07%	57,72%	103,47%
1.2 Dotacje rozwojowe pozyskane spoza budżetu gminy	6 241 827,21	2 370 708,62	2 316 125,71	97,70%	1 423 838,94	61,48%	5 672 001,94	398,36%	10 681 555,76	188,32%	6 878 173,81	64,39%	23 540 235,90	342,25%
2. Wydatków ogółem	88 611 632,48	94 500 730,12	108 555 138,99	114,87%	125 118 867,11	115,26%	145 023 816,29	115,91%	178 140 755,74	122,84%	202 041 776,86	113,42%	215 603 400,56	106,71%
a) w tym wydatki bieżące	60 668 731,75	80 519 991,48	89 817 630,21	111,55%	102 077 837,49	113,65%	125 356 788,08	122,81%	146 205 815,01	116,63%	155 989 963,90	106,69%	164 264 184,22	105,30%
b) w tym wydatki majątkowe	27 942 900,73	13 980 738,64	18 737 508,78	134,02%	23 041 029,62	122,97%	19 667 028,21	85,36%	31 934 940,73	162,38%	46 051 812,96	144,21%	51 339 216,34	111,48%
- udział wydatków majątkowych w wydatkach ogółem	31,53%	14,79%	17,26%	116,67%	18,42%	106,69%	13,56%	73,64%	17,93%	132,19%	22,79%	127,15%	23,81%	104,47%
3. Wynik budżetu (deficyt/nadwyżka)	2 120 447,27	95 729,96	-3 901 511,47	-4075,54%	-4 147 885,77	106,31%	1 568 654,97	-37,82%	2 329 715,36	148,52%	-7 552 809,67	324,19%	-5 223 714,03	69,16%
4. Wynik operacyjny (dochody bieżące - wydatki bieżące)	21 251 735,44	10 709 530,14	11 962 876,56	50,39%	15 744 378,97	131,61%	15 295 841,58	97,15%	14 537 342,49	95,04%	29 701 087,81	204,31%	21 893 615,70	73,71%
5. Zadłużenie ogółem	43 138 612,61	40 631 312,61	42 234 744,85	103,95%	48 387 330,85	114,57%	70 805 372,00	146,33%	101 010 130,00	142,66%	107 881 529,00	106,80%	121 261 766,91	112,40%
6. Poziom wolnych środków po odliczeniu obsługi zadłużenia*	1 964 343,39	6 986 975,96	4 643 323,70	66,46%	2 183 233,89	47,02%	3 596 496,95	164,73%	27 366 324,14	760,92%	29 145 388,92	106,50%	26 528 776,79	91,02%

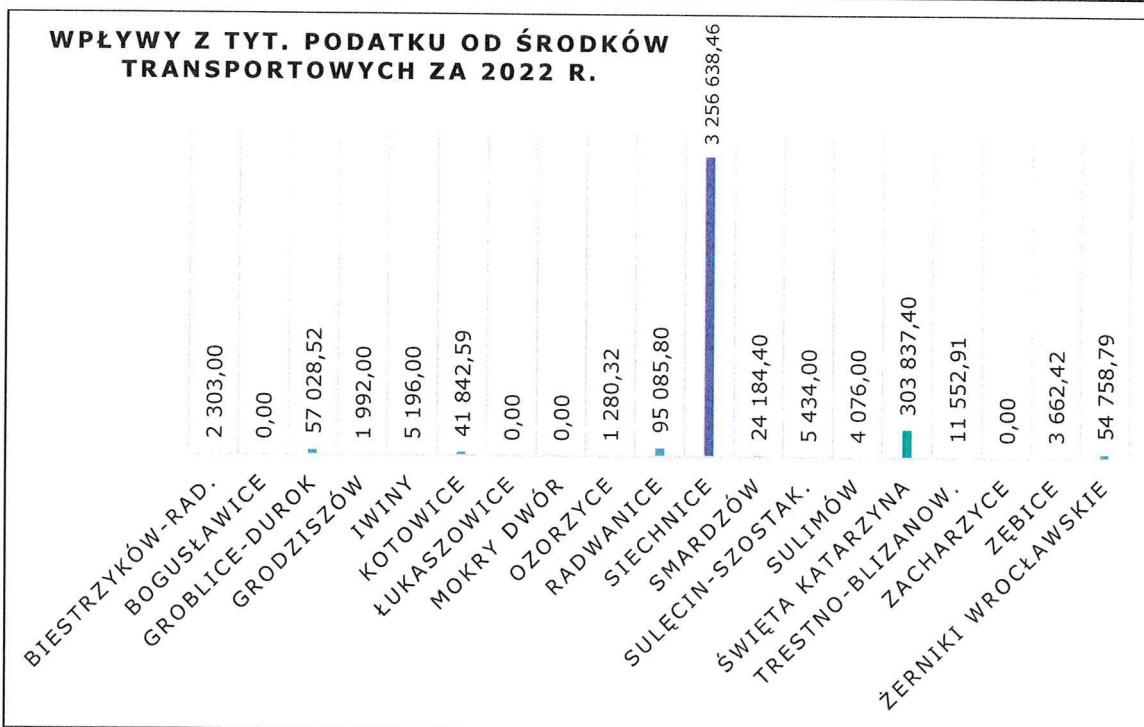
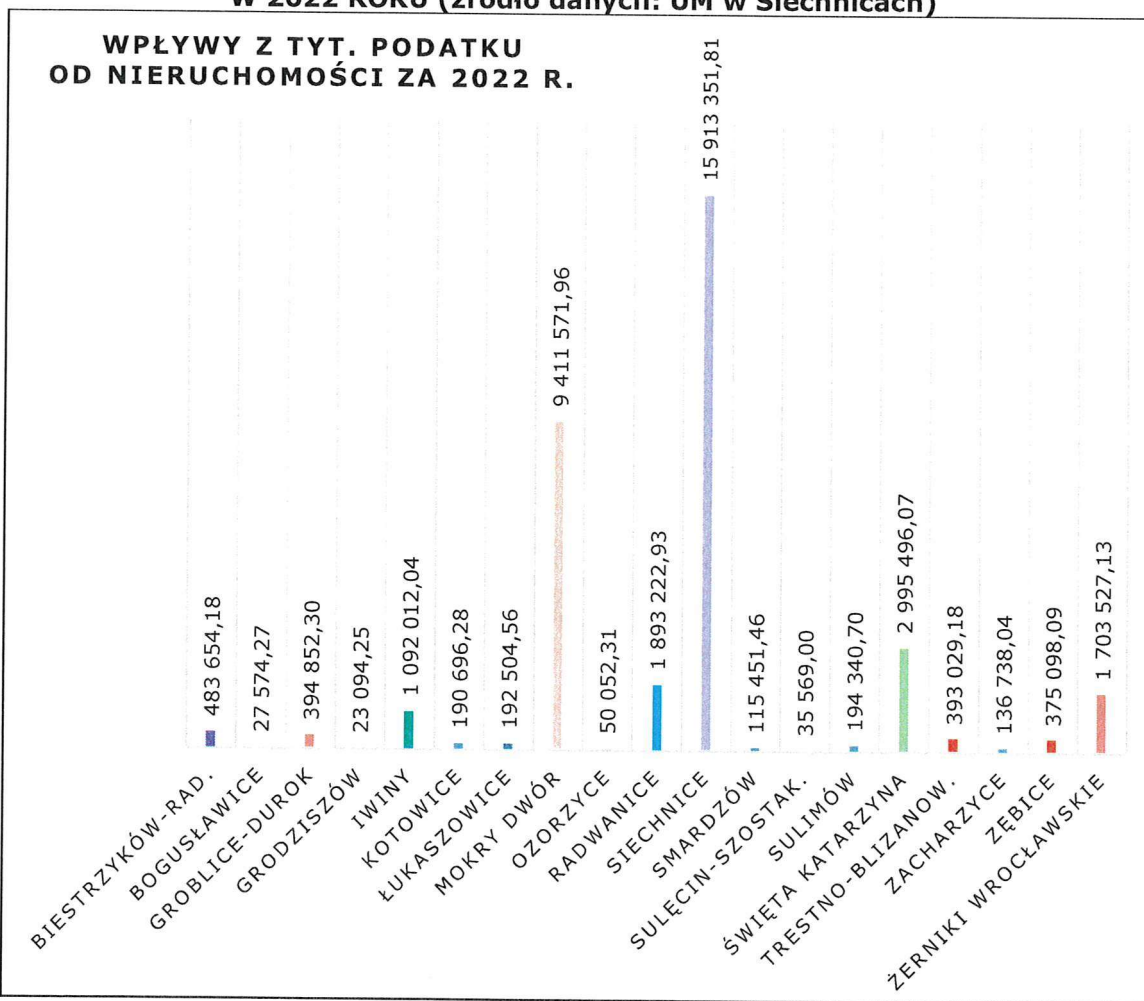
* wolne środki w rozumieniu art. 217 ust. 2 pkt 6 ustawy o finansach publicznych - jako nadwyżka środków pieniężnych na rachunku bieżącym budżetu jednostki samorządu terytorialnego, wynikających z rozliczeń wyemitowanych papierów wartościowych, kredytów i pożyczek z lat ubiegłych



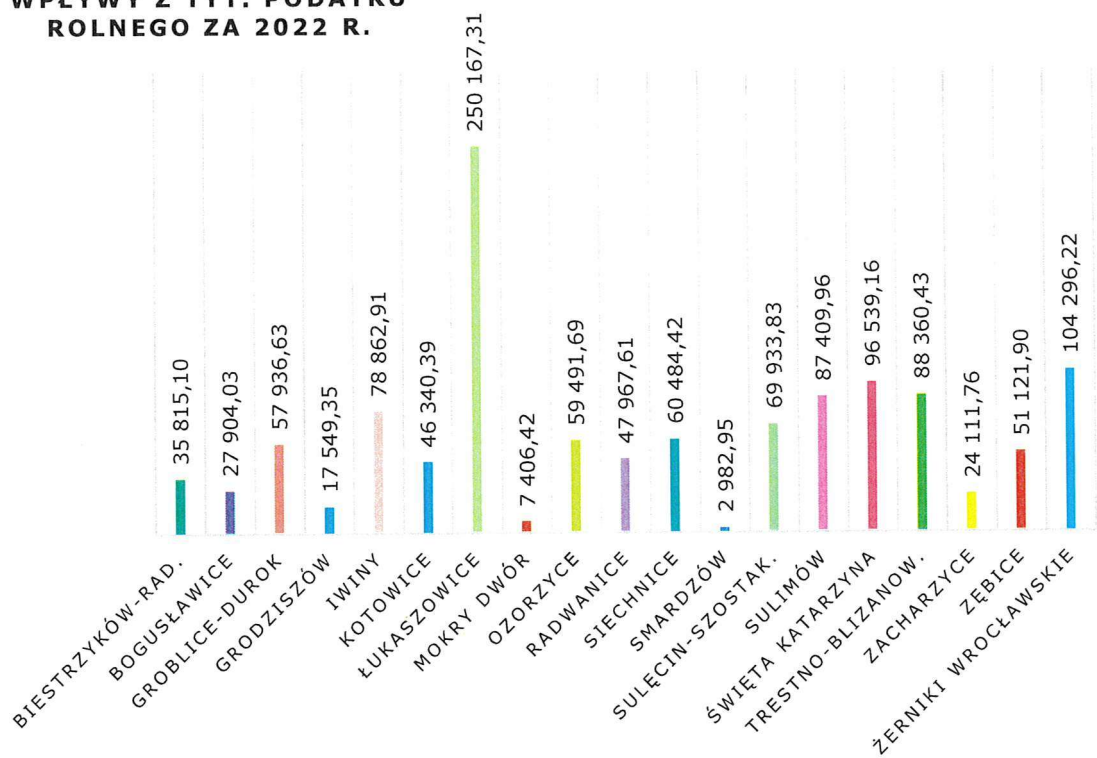
**DOCHODY BUDŻETU GMINY SIECHNICZE Z WYBRANYCH PODATKÓW LOKALNYCH
W LATACH 2012-2022 (źródło danych: UM w Siechnicach)**



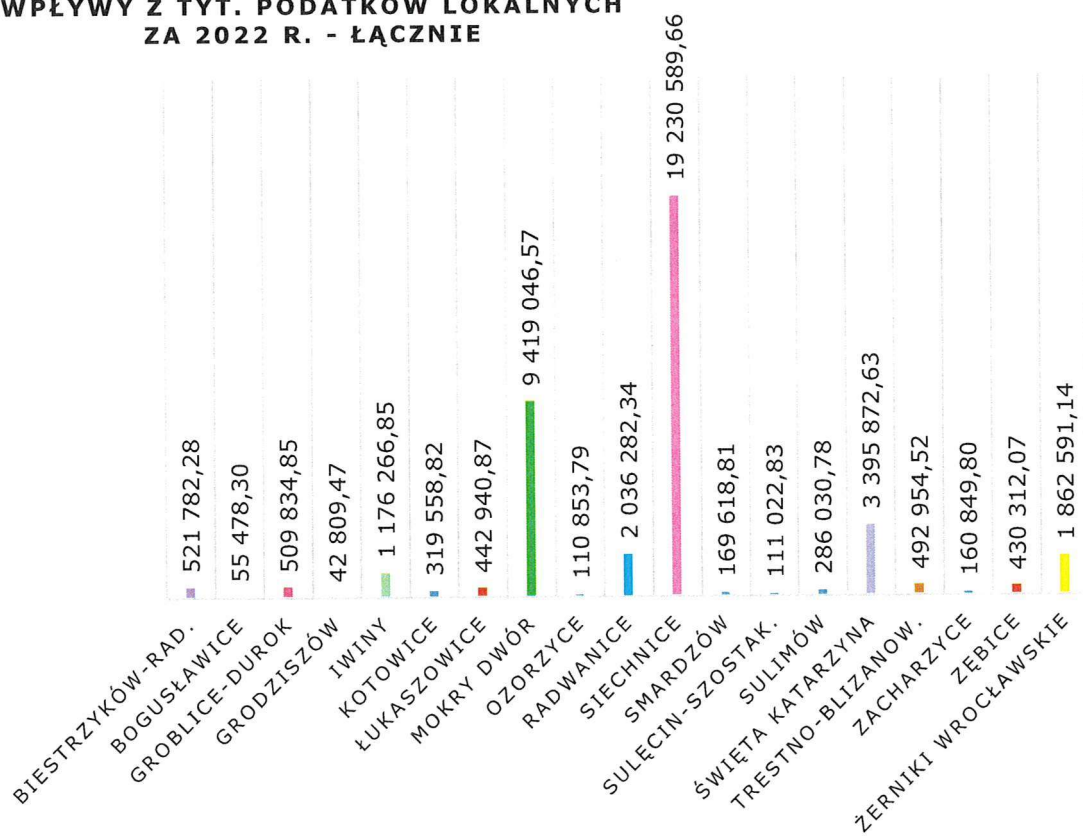
**DOCHODY BUDŻETU GMINY SIECHNICE Z WYBRANYCH PODATKÓW
W 2022 ROKU (źródło danych: UM w Siechnicach)**



**WPŁYWY Z TYT. PODATKU
ROLNEGO ZA 2022 R.**



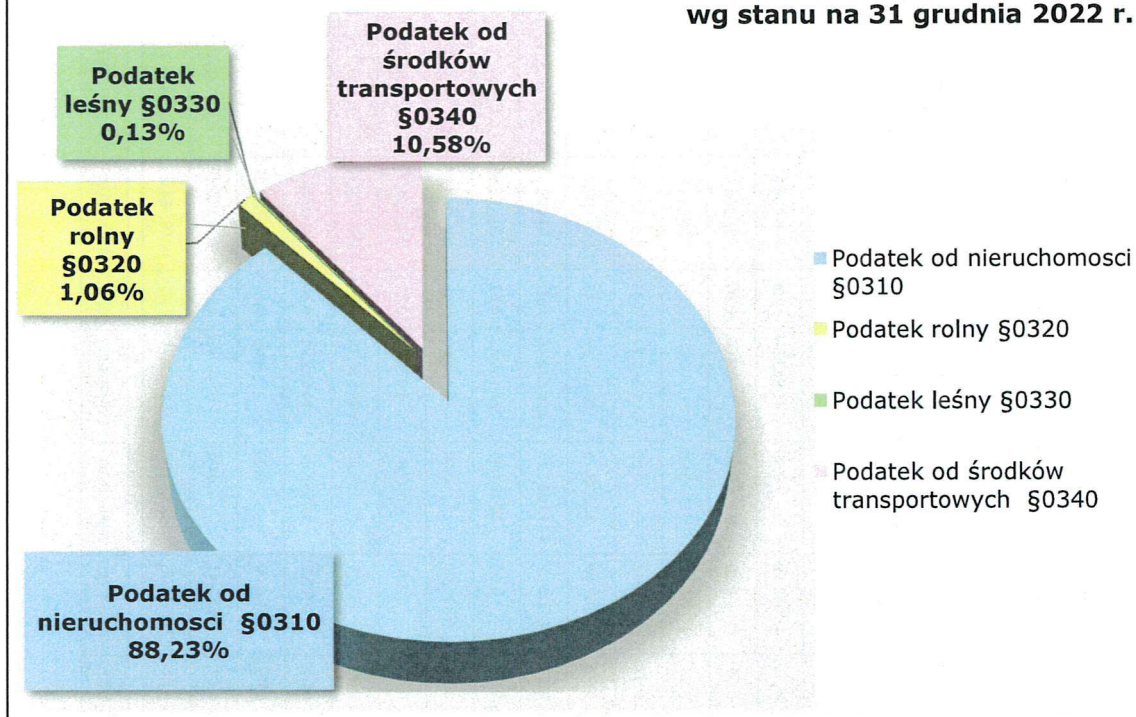
**WPŁYWY Z TYT. PODATKÓW LOKALNYCH
ZA 2022 R. - ŁĄCZNIE**



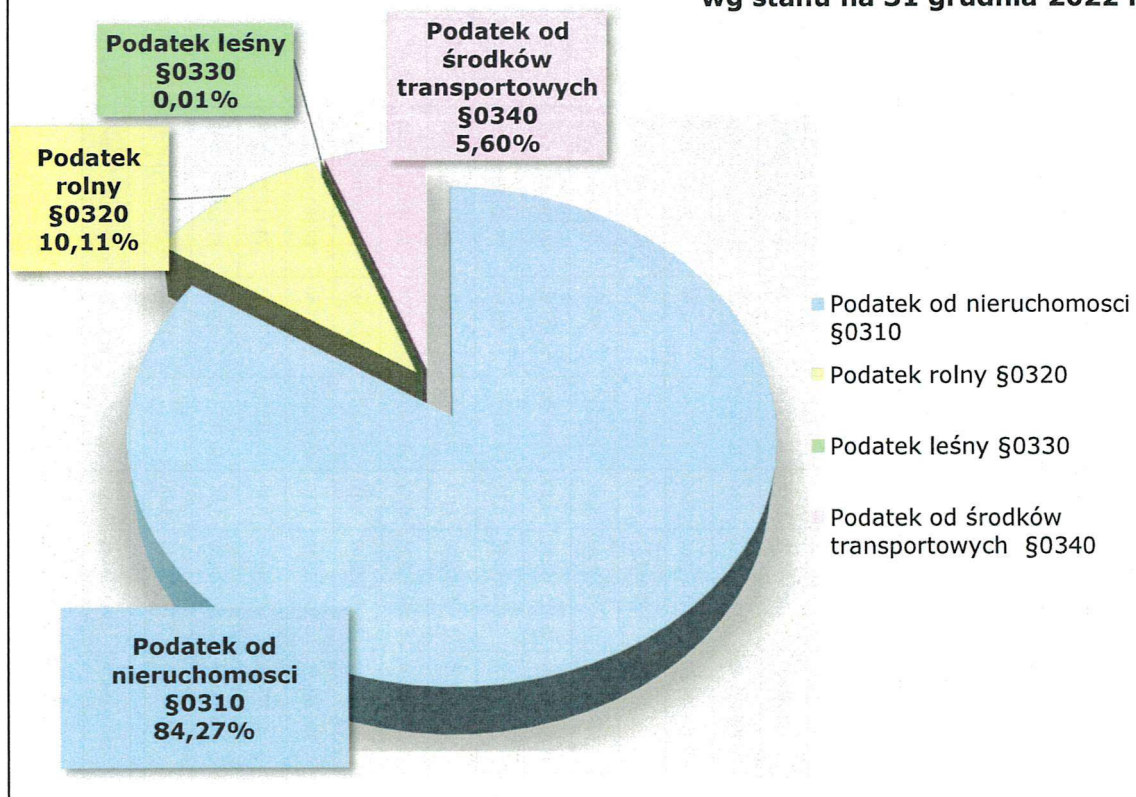
Podział dochodów podatkowych w podatkach lokalnych wg miejscowości za okres 01.01.2022 - 31.12.2022

I	PODATEK OD NIERUCHOMOŚCI				PODATEK ROLNY				PODATEK LEŚNY				PODATEK TRANSPORTOWY				RAZEM PODATKI			
	2	3	4	5	6	7	8	9	10	11	12	13	14	15	16	17	18	19	20	21
SOLECTWO	OSOBY FIZYCZNE	OSOBY PRAWNE	RAZEM	%	OSOBY FIZYCZNE	OSOBY PRAWNE	RAZEM	%	OSOBY FIZYCZNE	OSOBY PRAWNE	RAZEM	%	OSOBY FIZYCZNE	OSOBY PRAWNE	RAZEM	%	OSOBY FIZYCZNE	OSOBY PRAWNE	RAZEM	%
Bieszyków-Radomierzycze	384 999,59	98 654,59	483 654,18	1,36	31 692,88	4 122,22	35 815,10	2,88	-2,00	12,00	10,00	0,02	2 303,00	0,00	2 303,00	0,06	418 993,47	102 788,81	521 782,28	1,28
Bogusławice	27 574,27	0,00	27 574,27	0,08	27 904,03	0,00	27 904,03	2,25	0,00	0,00	0,00	0,00	0,00	0,00	0,00	0,00	55 478,30	0,00	55 478,30	0,14
Groblice-Durok	321 821,49	73 030,81	394 852,30	1,11	35 764,63	22 172,00	57 936,63	4,67	17,40	0,00	17,40	0,04	24 140,80	32 887,72	57 028,52	1,47	381 744,32	128 090,53	509 834,85	1,25
Grodziszów	23 094,25	0,00	23 094,25	0,06	17 549,35	0,00	17 549,35	1,41	173,87	0,00	173,87	0,41	1 992,00	0,00	1 992,00	0,05	42 809,47	0,00	42 809,47	0,10
Iwiny	1 019 191,44	72 820,60	1 092 012,04	3,07	73 820,91	5 042,00	78 862,91	6,35	195,90	0,00	195,90	0,46	5 196,00	0,00	5 196,00	0,13	1 098 404,25	77 862,60	1 176 266,85	2,88
Kotowice	177 992,28	12 704,00	190 696,28	0,54	36 547,39	9 793,00	46 340,39	3,73	31,56	40 648,00	679,56	96,16	41 842,59	0,00	41 842,59	1,08	256 413,82	63 145,00	319 558,82	0,78
Łukaszowice	35 679,15	156 825,41	192 504,56	0,54	15 689,31	234 478,00	250 167,31	20,15	0,00	269,00	269,00	0,64	0,00	0,00	0,00	0,00	51 368,46	391 572,41	442 940,87	1,09
Mokry Dwór	47 385,96	9 364 186,00	9 411 571,96	26,42	7 387,42	19,00	7 406,42	0,60	68,19	0,00	68,19	0,16	0,00	0,00	0,00	0,00	54 841,57	9 364 205,00	9 419 046,57	23,10
Ozorzyce	49 553,31	499,00	50 052,31	0,14	59 356,69	135,00	59 491,69	4,79	29,47	0,00	29,47	0,07	1 280,32	0,00	1 280,32	0,03	110 219,79	634,00	110 853,79	0,27
Radwanice	1 468 240,80	424 982,13	1 893 222,93	5,31	47 210,61	757,00	47 967,61	3,86	6,00	0,00	6,00	0,01	69 147,05	25 938,75	95 085,80	2,46	1 584 604,46	451 677,88	2 036 282,34	4,99
Siechnice	1 424 326,99	14 489 024,82	15 913 351,81	44,67	48 807,42	11 677,00	60 484,42	4,87	87,97	27,00	114,97	0,27	76 806,19	3 179 832,27	3 256 638,46	84,18	1 550 028,57	17 680 561,09	19 230 589,66	47,16
Smardzów	111 769,46	3 682,00	115 451,46	0,32	28 701,95	1 281,00	29 982,95	2,41	0,00	0,00	0,00	0,00	0,00	24 184,40	24 184,40	0,63	140 471,41	29 147,40	169 618,81	0,42
Sulęcín-Szostakowice	35 569,00	0,00	35 569,00	0,10	69 933,83	0,00	69 933,83	5,63	86,00	0,00	86,00	0,20	5 434,00	0,00	5 434,00	0,14	111 022,83	0,00	111 022,83	0,27
Sulimów	55 063,29	139 277,41	194 340,70	0,55	87 314,96	95,00	87 409,96	7,04	204,12	0,00	204,12	0,48	69,00	4 007,00	4 076,00	0,11	142 651,37	143 379,41	286 030,78	0,70
Święta Katarzyna	750 363,77	2 245 132,30	2 995 496,07	8,41	92 017,19	4 521,97	96 539,16	7,77	0,00	0,00	0,00	0,00	252 082,40	51 755,00	303 837,40	7,85	1 094 463,36	2 301 409,27	3 395 872,63	8,33
Trestno-Blizanowice	42 162,23	350 866,95	393 029,18	1,10	48 872,43	39 488,00	88 360,43	7,12	0,00	12,00	12,00	0,03	0,00	11 552,91	11 552,91	0,30	91 034,66	401 919,86	492 954,52	1,21
Zacharzyce	119 463,63	17 274,41	136 738,04	0,38	21 343,76	2 768,00	24 111,76	1,94	0,00	0,00	0,00	0,00	0,00	0,00	0,00	0,00	140 807,39	20 042,41	160 849,80	0,39
Zębice	238 494,21	136 603,88	375 098,09	1,05	50 661,90	460,00	51 121,90	4,12	377,66	52,00	429,66	1,02	3 662,42	0,00	3 662,42	0,09	293 196,19	137 115,88	430 312,07	1,06
Zemiki Wrodawskie	1 196 903,20	506 623,93	1 703 527,13	4,78	103 162,32	1 133,90	104 296,22	8,40	9,00	0,00	9,00	0,02	16 690,75	38 068,04	54 758,79	1,42	1 316 765,27	545 825,87	1 862 591,14	4,57
	7 529 648,32	28 092 188,24	35 621 836,56	100	903 738,98	337 943,09	1 241 682,07	100	1 285,14	41 020,00	42 305,14	100	500 646,52	3 368 226,09	3 868 872,61	100	8 935 318,96	31 839 377,42	40 774 696,38	100

DOCHODY PODATKOWE OSÓB PRAWNYCH wg stanu na 31 grudnia 2022 r.



DOCHODY PODATKOWE OSÓB FIZYCZNYCH wg stanu na 31 grudnia 2022 r.



Dochody z tytułu podatków lokalnych i udziału w PIT bez podatku CIT wg miejscowości w latach 2020-2022			
	Podatki lokalne: od nieruchomości, rolny, leśny i od środków transportowych	Średni dochód z PIT bez podatku CIT	Rok
Biestrzyków-Radomierzyce	521 782,28 zł	1 873 292,82 zł	2022
	397 534,45 zł	1 704 891,44 zł	2021
	382 926,09 zł	1 297 508,30 zł	2020
Bogusławice	55 478,30 zł	362 715,49 zł	2022
	59 030,18 zł	370 334,04 zł	2021
	46 629,76 zł	314 892,36 zł	2020
Groblice-Durok	509 834,85 zł	2 441 694,54 zł	2022
	393 428,62 zł	2 443 301,38 zł	2021
	364 464,90 zł	1 993 685,99 zł	2020
Grodziszów	42 809,47 zł	207 897,90 zł	2022
	42 476,84 zł	207 748,36 zł	2021
	36 102,33 zł	187 797,25 zł	2020
Iwiny	1 176 266,85 zł	4 034 104,02 zł	2022
	1 038 796,77 zł	4 005 930,35 zł	2021
	965 157,36 zł	3 209 625,77 zł	2020
Kotowice	319 558,82 zł	1 698 570,12 zł	2022
	279 189,14 zł	1 736 505,32 zł	2021
	274 285,70 zł	1 439 778,94 zł	2020
Łukaszowice	442 940,87 zł	375 985,57 zł	2022
	423 741,21 zł	377 108,44 zł	2021
	421 669,11 zł	352 831,20 zł	2020
Mokry Dwór	9 419 046,57 zł	594 941,88 zł	2022
	9 123 742,45 zł	614 212,55 zł	2021
	8 814 024,30 zł	533 040,69 zł	2020
Ozorzyce	110 853,79 zł	517 533,08 zł	2022
	115 255,83 zł	512 596,50 zł	2021
	100 738,21 zł	419 224,17 zł	2020
Radwanice	2 036 282,34 zł	7 698 857,52 zł	2022
	1 862 678,72 zł	7 700 238,17 zł	2021
	1 656 843,23 zł	6 229 557,35 zł	2020

Siechnice	19 230 589,66 zł	19 597 695,05 zł	2022
	17 695 483,76 zł	19 318 339,45 zł	2021
	16 708 644,36 zł	15 547 336,19 zł	2020
Smardzów	169 618,81 zł	743 124,43 zł	2022
	170 349,73 zł	715 828,59 zł	2021
	138 272,97 zł	580 464,24 zł	2020
Sulęcín-Szostakowice	111 022,83 zł	300 788,46 zł	2022
	109 161,34 zł	307 106,27 zł	2021
	99 684,96 zł	244 705,51 zł	2020
Sulimów	286 030,78 zł	526 379,80 zł	2022
	277 143,89 zł	541 952,25 zł	2021
	257 379,55 zł	447 678,30 zł	2020
Święta Katarzyna	3 395 872,63 zł	5 962 688,84 zł	2022
	3 228 232,29 zł	5 977 281,65 zł	2021
	3 000 130,06 zł	4 905 491,87 zł	2020
Trestno-Blizanowice	492 954,52 zł	309 635,18 zł	2022
	382 291,03 zł	345 494,56 zł	2021
	345 248,84 zł	309 201,53 zł	2020
Zacharzyce	160 849,80 zł	690 044,11 zł	2022
	134 316,54 zł	690 989,11 zł	2021
	119 153,18 zł	544 422,34 zł	2020
Zębice	430 312,07 zł	1 061 606,32 zł	2022
	400 650,31 zł	1 038 741,81 zł	2021
	366 289,25 zł	832 757,51 zł	2020
Żerniki Wrocławskie	1 862 591,14 zł	4 573 753,91 zł	2022
	1 839 714,48 zł	4 466 589,76 zł	2021
	1 710 495,44 zł	3 644 025,48 zł	2020
	114 556 053,56 zł	149 680 524,03 zł	

Dochód z tytułu udziału w podatku od osób prawnych (CIT) w latach 2020-2022	
2020	1 681 994,90 zł
2021	3 019 896,42 zł
2022	4 340 795,00 zł

**Wykonanie dochodów podatkowych
Gminy Siechnice za okres sprawozdawczy:
od początku roku do dnia 31 grudnia 2022 r.**

Wyszczególnienie		Wykonanie	Skutki obniżenia górnych stawek podatków obliczone za okres sprawozdawczy	Skutki udzielonych ulg i zwolnień, obliczone za okres sprawozdawczy (bez ulg i zwolnień ustawowych)	Skutki decyzji wydanych przez organ podatkowy na podstawie ustawy - Ordynacja podatkowa, obliczone za okres sprawozdawczy		
					umorzenie zaległości podatkowych	rozłożenie na raty, odroczenie terminu płatności, zwolnienie z obowiązku pobrania, ograniczenie poboru	
1		2	3	4	5	6	
A1.	Ogółem dochody podatkowe (A2+A3+A4+A5 +A6+A7+A8+A9 +A10+A11) z tego:	A1	101 374 305,53	8 477 785,31	135 835,39	10 774,88	4 490,00
A2.	udziały we wpływach z podatku dochodowego od osób prawnych ¹⁾	A2	2 386 018,00	X	X	X	X
A3.	udziały we wpływach z podatku dochodowego od osób fizycznych ¹⁾	A3	53 571 309,04	X	X	X	X
A4.	podatek rolny	A4	1 241 682,07	0,00	530,22	0,00	47,73
A5.	podatek od nieruchomości	A5	35 621 836,56	40 042,40	135 296,53	10 774,88	4 442,27
A6.	podatek leśny	A6	42 305,14	0,00	8,64	0,00	0,00
A7.	podatek od środków transportowych	A7	3 868 872,61	8 437 742,91	0,00	0,00	0,00
A8.	podatek dochodowy od osób fizycznych, opłacany w formie karty podatkowej	A8	110 905,07	X	0,00	0,00	0,00
A9.	podatek od czynności cywilnoprawnych	A9	4 436 305,85	X	0,00	0,00	0,00
A10.	wpływy z opłaty skarbowej	A10	95 071,19	X	0,00	0,00	0,00
A11.	wpływy z opłaty eksploatacyjnej w tym:	A11	0,00	X	0,00	0,00	0,00
A12.	od przedsiębiorstwa górniczego ²⁾	A12	0,00	X	0,00	0,00	0,00

1) miasta na prawach powiatu wykazują tylko część "gminną" udziału we wpływach z podatku dochodowego od osób fizycznych i udziału we wpływach z podatku dochodowego od osób prawnych

2) wypełniają gminy górnicze w rozumieniu art. 2 pkt 4 ustawy z dnia 7 września 2007 r. o funkcjonowaniu górnictwa węgla kamiennego (Dz. U. z 2022 r. poz. 1309)

3. Wieloletnia prognoza finansowa (dane na dzień uchwalenia WPF na lata 2023-2043 tj. 30.01.2023 r.)

* prognoza nadwyżki operacyjnej na najbliższe lata

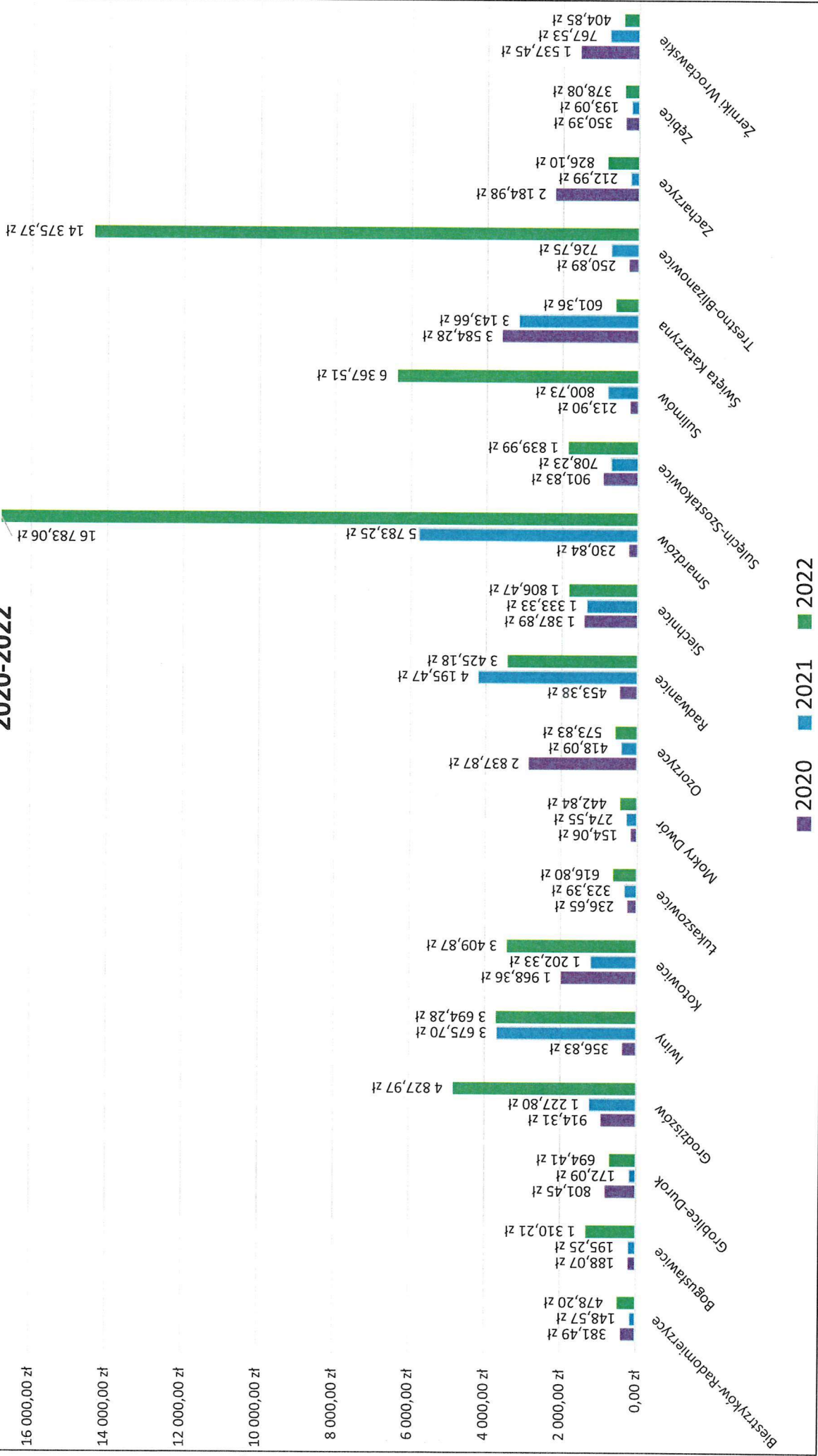
* prognoza limitu zadłużenia na najbliższe lata (wzór z artykułu 243 ustawy o finansach publicznych)

Rok	2019	2020	2021	2022	2023	2024	2025	2026
Nadwyżka operacyjna (prognoza od 2023 roku)	15 295 841,58	14 537 342,49	29 701 087,81	21 893 615,70	-6 309 815,43	10 666 611,00	21 894 641,00	32 676 748,00
Limit zadłużenia wg art. 243 (prognoza od 2023 roku)	9,75%	9,48%	7,18%	6,60%	8,82%	11,90%	12,61%	13,24%

4. Wykonanie wydatków inwestycyjnych

Wykonanie wydatków inwestycyjnych wg miejscowości w podziale na mieszkańca w latach 2020-2022				
Lp.	1	2	3	4
	Jednostka pomocnicza	2020	2021	2022
1	Biestryków-Radomierzyce	381,49 zł	148,57 zł	478,20 zł
2	Bogusławice	188,07 zł	195,25 zł	1 310,21 zł
3	Groblice-Durok	801,45 zł	172,09 zł	694,41 zł
4	Grodziszów	914,31 zł	1 227,80 zł	4 827,97 zł
5	Iwiny	356,83 zł	3 675,70 zł	3 694,28 zł
6	Kotowice	1 968,36 zł	1 202,33 zł	3 409,87 zł
7	Łukaszowice	236,65 zł	323,39 zł	616,80 zł
8	Mokry Dwór	154,06 zł	274,55 zł	442,84 zł
9	Ozorzyce	2 837,87 zł	418,09 zł	573,83 zł
10	Radwanice	453,38 zł	4 195,47 zł	3 425,18 zł
11	Siechnice	1 387,89 zł	1 333,33 zł	1 806,47 zł
12	Smardzów	230,84 zł	5 783,25 zł	16 783,06 zł
13	Sulęcín-Szostakowice	901,83 zł	708,23 zł	1 839,99 zł
14	Sulimów	213,90 zł	800,73 zł	6 367,51 zł
15	Święta Katarzyna	3 584,28 zł	3 143,66 zł	601,36 zł
16	Trestno-Blizanowice	250,89 zł	726,75 zł	14 375,37 zł
17	Zacharzyce	2 184,98 zł	212,99 zł	826,10 zł
18	Zębice	350,39 zł	193,09 zł	378,08 zł
19	Żerniki Wrocławskie	1 537,45 zł	767,53 zł	404,85 zł
Średnia		1 330,47 zł	1 959,32 zł	2 119,53 zł

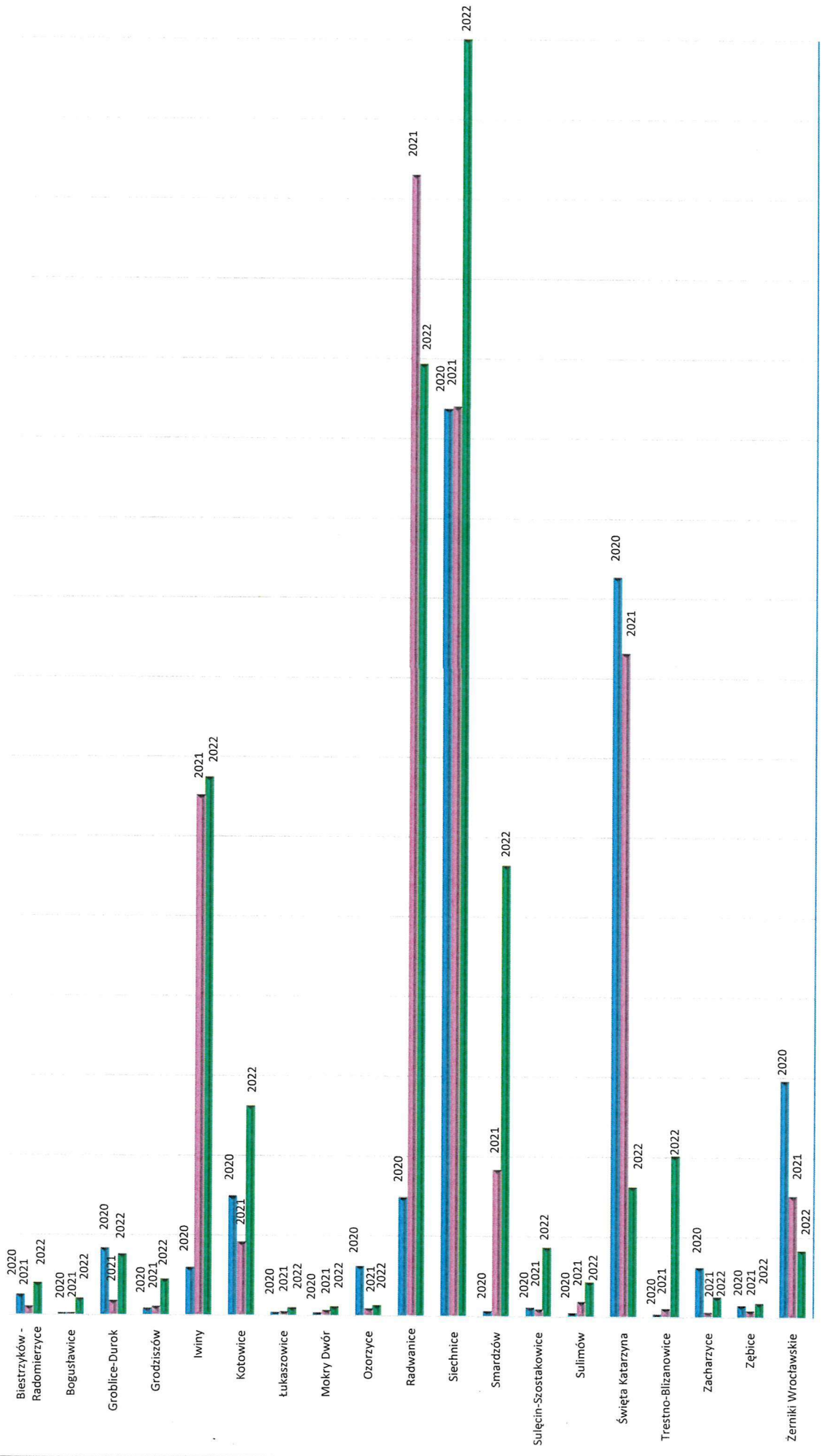
Wykonanie wydatków inwestycyjnych wg miejscowości w podziale na mieszkańca w latach 2020-2022



Wykonanie wydatków inwestycyjnych wg miejscowości w latach 2020-2022

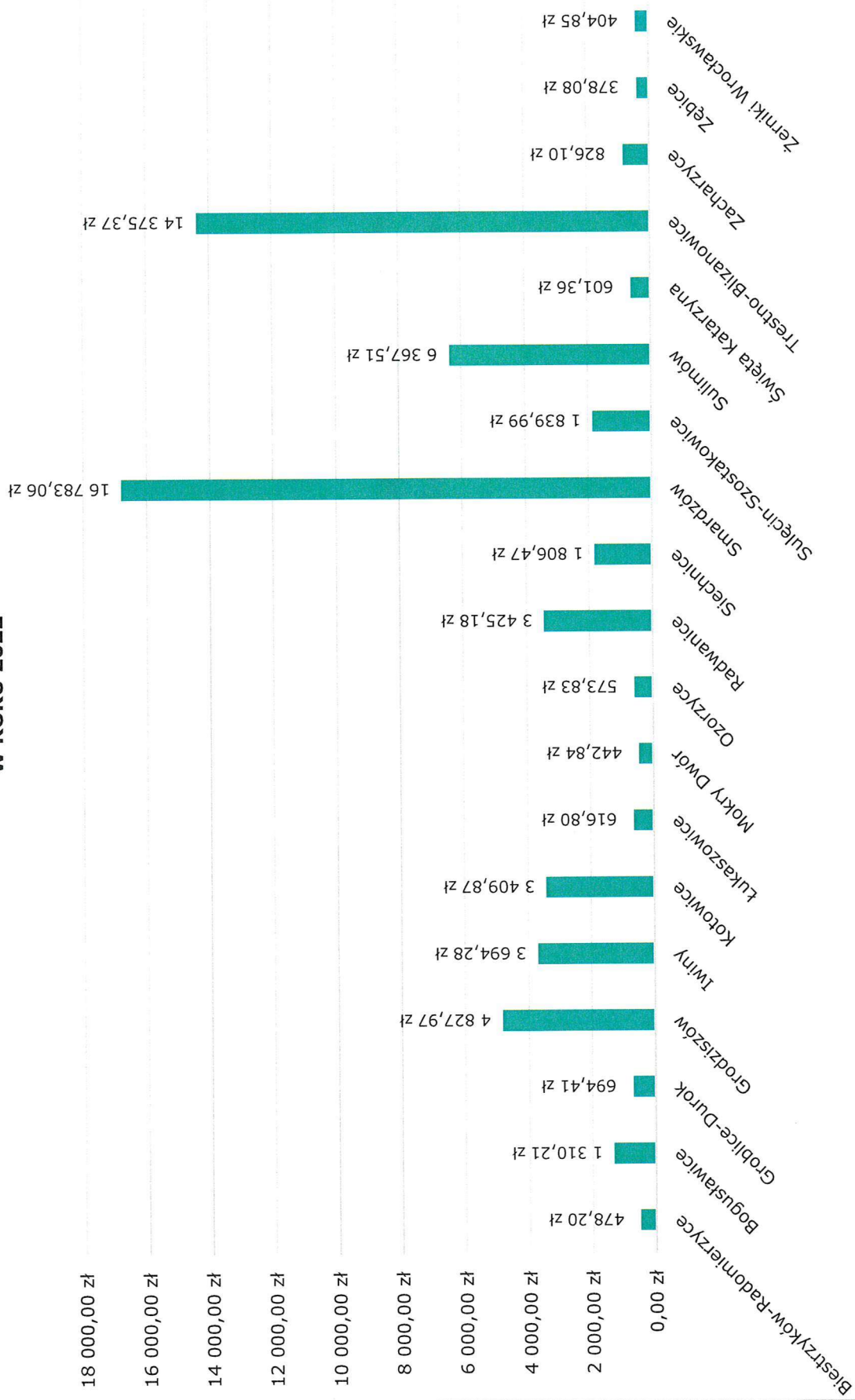
L.p.	1	2	3	4
		2020	2021	2022
1	Żerniki Wrocławskie	2 953 440,86 zł	1 518 171,74 zł	837 222,58 zł
2	Zębice	153 822,25 zł	88 821,17 zł	181 480,48 zł
3	Zacharzyce	627 087,89 zł	65 175,50 zł	257 744,07 zł
4	Trestno-Blizanowice	40 894,64 zł	111 192,36 zł	2 012 551,58 zł
5	Święta Katarzyna	9 268 951,73 zł	8 321 258,11 zł	1 621 253,36 zł
6	Sulimów	50 481,01 zł	192 175,85 zł	437 917,86 zł
7	Sulęcín-Szostakowice	116 335,78 zł	96 319,33 zł	865 980,93 zł
8	Smardzów	70 637,27 zł	1 833 290,33 zł	5 639 108,29 zł
9	Siechnice	11 375 181,75 zł	11 406 646,75 zł	16 007 142,79 zł
10	Radwanice	1 488 886,95 zł	14 306 541,13 zł	11 923 036,21 zł
11	Ozorzyce	627 168,28 zł	94 906,57 zł	134 277,18 zł
12	Mokry Dwór	43 290,78 zł	74 676,71 zł	119 123,68 zł
13	Łukaszowice	44 016,78 zł	54 005,87 zł	104 855,68 zł
14	Kotowice	1 493 986,68 zł	924 594,17 zł	2 618 779,41 zł
15	Iwiny	603 756,35 zł	6 520 686,04 zł	6 738 375,58 zł
16	Grodziszów	90 516,26 zł	112 957,29 zł	453 828,99 zł
17	Groblice-Durok	842 326,66 zł	186 204,37 zł	766 629,21 zł
18	Bogusławice	31 219,80 zł	32 021,46 zł	214 875,16 zł
19	Biestryków - Radomierzyce	260 939,01 zł	112 168,17 zł	405 033,27 zł
Razem		30 182 940,73 zł	46 051 812,96 zł	51 339 216,31 zł

Wykonanie wydatków inwestycyjnych wg miejscowości w latach 2020-2022

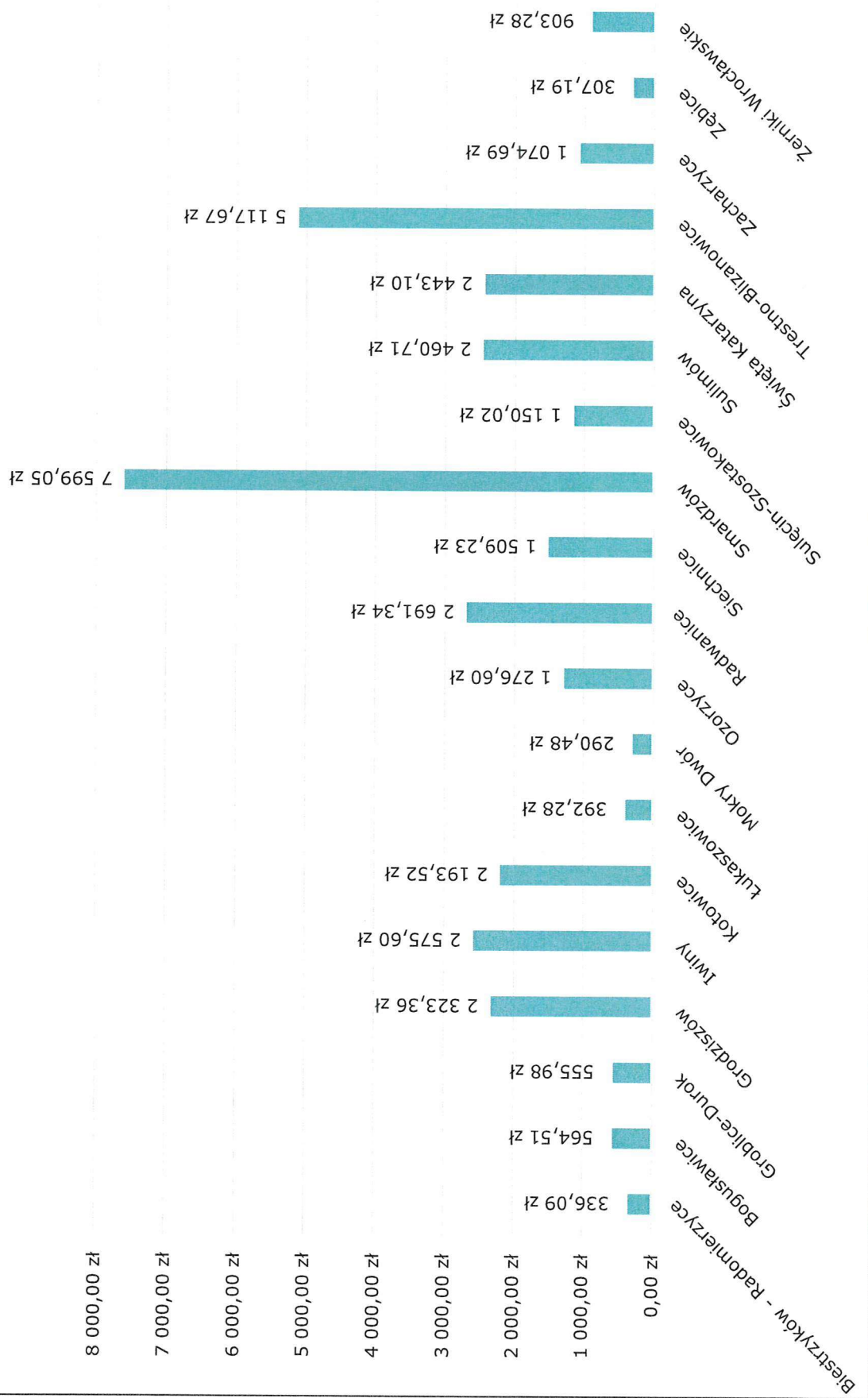


0 zł 1 000 000 zł 2 000 000 zł 3 000 000 zł 4 000 000 zł 5 000 000 zł 6 000 000 zł 7 000 000 zł 8 000 000 zł 9 000 000 zł 10 000 000 zł 11 000 000 zł 12 000 000 zł 13 000 000 zł 14 000 000 zł 15 000 000 zł 16 000 000 zł


**WYKONANIE WYDATKÓW INWESTYCYJNYCH WG MIEJSCOWOŚCI W PODZIALE NA MIESZKAŃCA
W ROKU 2022**

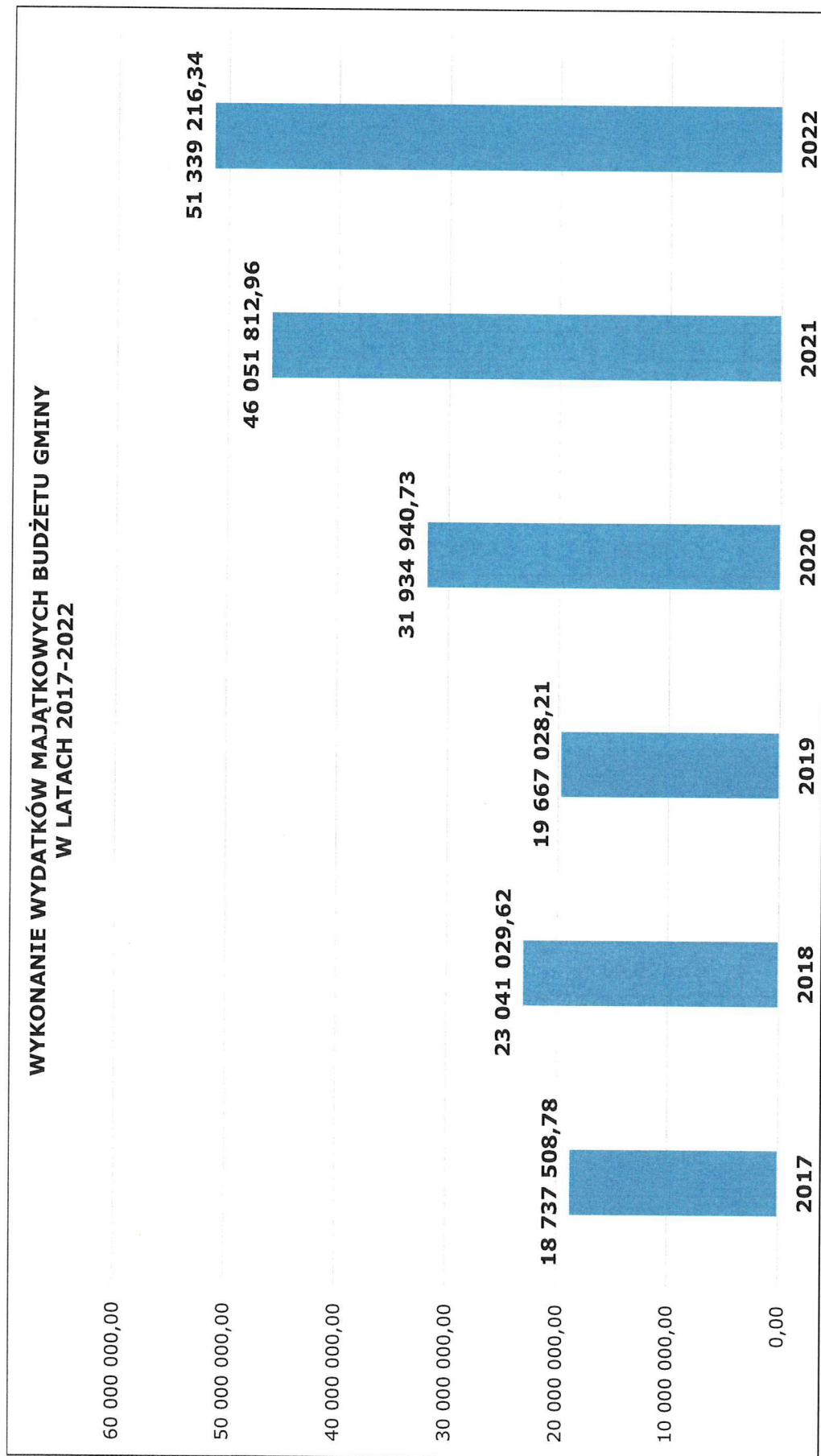


ŚREDNIE WYKONANIE WYDATKÓW INWESTYCYJNYCH WG MIEJSCOWOŚCI W PODZIALE NA MIESZKAŃCA W LATACH 2020-2022



WYKONANIE WYDATKÓW BUDŻETU GMINY W LATACH 2017-2022





Suma wydatków inwestycyjnych wg miejscowości oraz w przeliczeniu na mieszkańca w latach 2010-2022 stanowi załącznik nr 1 do niniejszego Raportu.

5. Rozliczenie funduszu Sołectkiego w latach 2020-2022

Rozliczenie funduszu sołectkiego w 2020 r.					
Lp.	Sołectwo	Przyznane środki w 2020 r.	Wykorzystane środki w 2020 r.	Stopień wykonania	Procentowa struktura wykorzystania
1.	Biestryków-Radomierzyce	43 405,36 zł	33 579,00 zł	77,36%	9,86%
2.	Bogusławice	19 154,16 zł	16 768,43 zł	87,54%	4,92%
3.	Groblice-Durok	53 653,10 zł	53 653,10 zł	100,00%	15,75%
4.	Kotowice	50 272,95 zł	50 272,95 zł	100,00%	14,76%
5.	Łukaszowice	21 085,67 zł	20 050,68 zł	95,09%	5,89%
6.	Mokry Dwór	26 075,41 zł	24 688,72 zł	94,68%	7,25%
7.	Grodziszów	16 095,93 zł	12 594,00 zł	78,24%	3,70%
8.	Ozorzyce	21 622,20 zł	19 188,00 zł	88,74%	5,63%
9.	Smardzów	25 646,18 zł	19 511,82 zł	76,08%	5,73%
10.	Iwiny	53 653,10 zł	2 000,00 zł	3,73%	0,59%
11.	Sulimów	23 339,10 zł	13 339,10 zł	57,15%	3,92%
12.	Sulęcín-Szostakowice	17 383,60 zł	17 383,00 zł	100,00%	5,10%
13.	Trestno-Blizanowice	19 315,12 zł	0,00 zł	0,00%	0,00%
14.	Zacharzyce	24 090,24 zł	23 543,99 zł	97,73%	6,91%
15.	Zębice	34 123,37 zł	34 121,36 zł	99,99%	10,02%
Razem		448 915,49 zł	340 694,15 zł	75,89%	100,00%

Rozliczenie funduszu sołectkiego w 2021 r.					
Lp.	Sołectwo	Przyznane środki w 2021 r.	Wykorzystane środki w 2021 r.	Stopień wykonania	Procentowa struktura wykorzystania
1.	Biestryków-Radomierzyce	52 503,41 zł	37 151,72 zł	70,76%	12,92%
2.	Bogusławice	22 501,46 zł	22 113,00 zł	98,27%	7,69%
3.	Groblice-Durok	61 479,40 zł	58 243,85 zł	94,74%	20,26%
4.	Kotowice	58 220,99 zł	0,00 zł	0,00%	0,00%
5.	Łukaszowice	23 854,01 zł	23 372,38 zł	97,98%	8,13%
6.	Mokry Dwór	30 001,95 zł	16 740,25 zł	55,80%	5,82%
7.	Grodziszów	18 443,82 zł	3 000,00 zł	16,27%	1,04%
8.	Ozorzyce	25 759,87 zł	20 629,35 zł	80,08%	7,17%
9.	Smardzów	30 309,34 zł	25 296,56 zł	83,46%	8,80%
10.	Iwiny	61 479,40 zł	3 000,00 zł	4,88%	1,04%
11.	Sulimów	26 620,58 zł	0,00 zł	0,00%	0,00%
12.	Sulęcín-Szostakowice	20 165,24 zł	17 202,50 zł	85,31%	5,98%
13.	Trestno-Blizanowice	22 255,54 zł	0,00 zł	0,00%	0,00%
14.	Zacharzyce	29 387,15 zł	28 655,77 zł	97,51%	9,97%
15.	Zębice	39 346,82 zł	32 145,18 zł	81,70%	11,18%
Razem		522 328,98 zł	287 550,56 zł	55,05%	100,00%

Rozliczenie funduszu sołectkiego w 2022 r.					
Lp.	Sołectwo	Przyznane środki w 2022 r.	Wykorzystane środki w 2022 r.	Stopecień wykonania	Procentowa struktura wykorzystania
1.	Biestryków-Radomierzyce	61 788,47 zł	60 755,00 zł	98,33%	13,40%
2.	Bogusławice	24 435,74 zł	21 669,30 zł	88,68%	4,78%
3.	Groblice-Durok	66 582,40 zł	50 069,04 zł	75,20%	11,04%
4.	Kotowice	64 185,43 zł	61 500,00 zł	95,82%	13,57%
5.	Łukaszowice	24 768,65 zł	22 576,84 zł	91,15%	4,98%
6.	Mokry Dwór	31 892,97 zł	19 944,99 zł	62,54%	4,40%
7.	Grodziszów	19 841,56 zł	17 395,00 zł	87,67%	3,84%
8.	Ozorzyce	28 164,36 zł	28 105,50 zł	99,79%	6,20%
9.	Smardzów	34 622,85 zł	32 627,67 zł	94,24%	7,20%
10.	Iwiny	66 582,40 zł	59 151,97 zł	88,84%	13,05%
11.	Sulimów	29 163,09 zł	0,00 zł	0,00%	0,00%
12.	Sulęcín-Szostakowice	22 305,10 zł	0,00 zł	0,00%	0,00%
13.	Trestno-Blizanowice	24 036,25 zł	18 855,90 zł	78,45%	4,16%
14.	Zacharzyce	32 958,29 zł	19 488,58 zł	59,13%	4,30%
15.	Zębice	43 811,22 zł	41 190,67 zł	94,02%	9,09%
Razem		575 138,78 zł	453 330,46 zł	78,82%	100,00%

Fundusz Sołectki	Środki przyznane	Środki wykorzystane	% wykonanie
2020	448 915,49 zł	340 694,15 zł	75,89%
2021	522 328,98 zł	287 550,56 zł	55,05%
2022	575 138,78 zł	453 330,46 zł	78,82%

Rok budżetowy	2020
Liczba mieszkańców gminy wg stanu na dzień 31 grudnia 2018 r. podana przez GUS	21960
Wysokość wykonanych dochodów bieżących gminy w 2018 r. wykazanych w sprawozdaniu z uwzględnieniem korekt złożonych do właściwych izb obrachunkowych	117 822 216,46 zł
Kb =	5 365,31 zł
Kbk =	4 380,34 zł
Kb/Kbk*100% =	122,49%

Zwrot wydatków wykonanych w ramach funduszu sołectkiego w 2020 r. wynosi:	
25,351%	dla gmin, w których Kb jest mniejsze od średniego Kbk w skali kraju
19,013%	dla gmin, w których Kb wynosi od 100% do 120% średniego Kbk w skali kraju
12,676%	dla gmin, w których Kb jest większe od 120% i nie większe niż 200% średniego Kbk w skali kraju

Kwota wydatków bieżących wykonanych w ramach funduszu sołeckiego w 2020 r.	84 370,73 zł
Kwota wydatków majątkowych wykonanych w ramach funduszu sołeckiego w 2020 r.	256 323,42 zł
Razem	340 694,15 zł
Łączna kwota zwrotu z tytułu wydatków wykonanych w ramach funduszu sołeckiego	43 186,39 zł
Kwota zwrotu wydatków bieżących wykonanych w ramach funduszu sołeckiego w 2020 r.	10 694,83 zł
Kwota zwrotu wydatków majątkowych wykonanych w ramach funduszu sołeckiego w 2020 r.	32 491,56 zł

Rok budżetowy	2021
Liczba mieszkańców gminy wg stanu na dzień 31 grudnia 2019 r. podana przez GUS	22878
Wysokość wykonanych dochodów bieżących gminy w 2019 r. wykazanych w sprawozdaniu z uwzględnieniem korekt złożonych do właściwych izb obrachunkowych	140 652 629,66 zł
Kb =	6 147,94 zł
Kbk =	4 859,66 zł
Kb/Kbk*100% =	126,51%

Zwrot wydatków wykonanych w ramach funduszu sołeckiego w 2021 r. wynosi:	
24,288%	dla gmin, w których Kb jest mniejsze od średniego Kbk w skali kraju
18,216%	dla gmin, w których Kb wynosi od 100% do 120% średniego Kbk w skali kraju
12,144%	dla gmin, w których Kb jest większe od 120% i nie większe niż 200% średniego Kbk w skali kraju

Kwota wydatków bieżących wykonanych w ramach funduszu sołeckiego w 2021 r.	187 101,85 zł
Kwota wydatków majątkowych wykonanych w ramach funduszu sołeckiego w 2021 r.	100 448,71 zł
Razem	287 550,56 zł
Łączna kwota zwrotu z tytułu wydatków wykonanych w ramach funduszu sołeckiego	34 920,14 zł
Kwota zwrotu wydatków bieżących wykonanych w ramach funduszu sołeckiego w 2021 r.	22 721,65 zł
Kwota zwrotu wydatków majątkowych wykonanych w ramach funduszu sołeckiego w 2021 r.	12 198,49 zł


Rok budżetowy	2022
Liczba mieszkańców gminy wg stanu na dzień 31 grudnia 2020 r. podana przez GUS	27536
Wysokość wykonanych dochodów bieżących gminy w 2020 r. wykazanych w sprawozdaniu z uwzględnieniem korekt złożonych do właściwych izb obrachunkowych	160 743 157,50 zł
Kb =	5 837,56 zł
Kbk =	5 260,21 zł
Kb/Kbk*100% =	110,98%

Zwrot wydatków wykonanych w ramach funduszu sołeckiego w 2022 r. wynosi:	
23,532%	dla gmin, w których Kb jest mniejsze od średniego Kbk w skali kraju
17,649%	dla gmin, w których Kb wynosi od 100% do 120% średniego Kbk w skali kraju
11,766%	dla gmin, w których Kb jest większe od 120% i nie większe niż 200% średniego Kbk w skali kraju

Kwota wydatków bieżących wykonanych w ramach funduszu sołeckiego w 2022 r.	179 923,32 zł
Kwota wydatków majątkowych wykonanych w ramach funduszu sołeckiego w 2022 r.	273 407,14 zł
Razem	453 330,46 zł
Łączna kwota zwrotu z tytułu wydatków wykonanych w ramach funduszu sołeckiego	80 008,29 zł
Kwota zwrotu wydatków bieżących wykonanych w ramach funduszu sołeckiego w 2022 r.	31 754,67 zł
Kwota zwrotu wydatków majątkowych wykonanych w ramach funduszu sołeckiego w 2022 r.	48 253,63 zł

6. Podsumowanie zadań inwestycyjnych i komunalnych zrealizowanych w 2022 roku

1) Przebudowa ul. Cedrowej w Radwanicach. W ramach prac budowlanych budowy i przebudowy ul. Cedrowej wykonano kanał deszczowy z odprowadzeniem do rowu przydrożnego, zbudowano też kanał teletechniczny, nawierzchnię drogi z kostki betonowej na długość 226 metrów (szerokość ciągu pieszo-jezdnego wynosi od 3,6 m do 7,6 m). Na całej ulicy Cedrowej wyniesiono docelową organizację ruchu w postaci strefy zamieszkania, wykonano progi zwalniające. Przebudowano sieć sanitarną, wodociągową, zjazdy oraz skrzyżowanie ul. Cedrowej z ul. Dębową, a także urządzono skwer zieleni. W 2022 r. dokonano odbioru końcowego zadania „Przebudowa ulicy Cedrowej” w Radwanicach. Realizacja tej inwestycji pochłonęła z budżetu Gminy Siechnice 1.122.722,29 zł brutto.





2) Budowa budynku wielofunkcyjnego w Kotowicach. W ramach zadania w 2022 r. rozliczono prace budowlane budowy budynku oświatowo kulturalnego wraz z pełnieniem nadzoru inwestorskiego na łączną kwotę 662.831,13 zł.

W ramach zadania rozliczono umowy na:

- dostawę i montaż siatek ochronnych sufitowych oraz dwóch mechanizmów regulacji wysokości tablicy do koszykówki dla obiektu oświatowo - kulturalnego w Kotowicach na kwotę 17.107,65 zł,
- zaprojektowanie, wykonanie, transport i montaż 6 tablic ekspozycyjnych jednostronnych o wymiarach 120X80 na słupkach ocynkowanych, malowanych proszkowo na kwotę 7.119,24 zł,
- dostawę i montaż wyposażenia meblowego i drobnego obejmującego: meble, sprzęt AGD, drobne akcesoria i drobne wyposażenie dla pomieszczeń: dydaktycznych, socjalnych, sanitarnych na kwotę 70.247,42 zł,
- dostawę i montaż wyposażenia i sprzętu sportowego dla sali gimnastycznej na kwotę 88.162,94 zł.

Do 31 grudnia 2022 r. wydatkowano kwotę 866.778,13 zł





3) Przebudowa ul. Melioracyjnej w Radwanicach. W ramach przebudowy na 240 m odcinku ulicy Melioracyjnej wykonano jezdnię o szerokości 5 m o nawierzchni z kostki betonowej z miejscowym zawężeniem do 4,30 m (na długości 5 m) w osi progu spowalniającego. Wzdłuż jezdni powstał prawostronny chodnik o szerokości minimum 2 m (szerokość zmienna) oraz lewostronne utwardzenie pomiędzy projektowanym krawężnikiem a granicą pasa drogowego o szerokości ok. 1,7 m.

Wybudowano również kanalizację deszczową wraz z przykanalikami i wpustami oraz kanał technologiczny.

Za prace budowlane wykonane do 31 grudnia 2022 r. oraz za prowadzenie nadzoru inwestorskiego w trakcie trwania prac dokonano łącznej zapłaty w kwocie 1.243.607,94 zł. Pozostałe środki umowy w wysokości 261.667,91 zł ujęto w wydatkach niewygasających. Odbiór prac i zakończenie robót budowlanych zaplanowano w 2023 r.



4) Przebudowa ul. Powstańców Śląskich w Świętej Katarzynie.

W 2022 r. dokonano odbioru prac budowlanych przebudowy ul. Powstańców Śląskich na wysokości dz. nr 529 do skrzyżowania z ulicą Główną. W ramach inwestycji wykonano jezdnię o nawierzchni z kostki betonowej, chodnik o nawierzchni z kostki betonowej, budowę zjazdów, przebudowę kanalizacji deszczowej w zakresie wykonania studzienek wpustów deszczowych, ułożenie rur typu arot w miejscu projektowanej linii oświetlenia ulicznego, zagospodarowanie pasa zieleni. Wartość robót budowlanych wyniosła 722.177,00 zł brutto.



5) Rozbudowa Szkoły podstawowej w Radwanicach. Na realizację zadania w budżecie na 2022 r. zaplanowano kwotę 8.737.212,91 zł, z czego kwota w wysokości 3.581.859,53 zł stanowiła środki z Rządowego Funduszu Inicjatyw Lokalnych RFIL.

W ramach zadania kontynuowano prace budowlane rozbudowy szkoły wraz z pełnieniem nadzoru inwestorskiego, które rozliczono na łączną kwotę 7.101.923,37 zł.

W 2022 r dokonano zapłaty na łączną kwotę 24.675,07 zł za przyłącze do sieci gazowej oraz do sieci elektrycznej. W ramach zadania rozliczono umowy na:

- dostawę i montaż wyposażenia serwerowni w szkole podstawowej umowę rozliczono na kwotę 16.810 zł,

- dostawę i montaż tabliczek na drzwi w rozbudowywanej szkole podstawowej umowę rozliczono na kwotę 11.685,00 zł,


- dostawę i montaż wyposażenia technologii kuchni obejmującego wyposażenia kuchni, magazynów, wydawalni posiłków, umowę rozliczono na kwotę 159.660,05 zł,

- dostawę, montaż, podłączenie sprzętu komputerowego i multimedialnego wraz z oprogramowaniem i przeszkoleniem personelu, umowę rozliczono na kwotę 310.255,35 zł,

- dostawę i montaż wyposażenia sal lekcyjnych, umowę rozliczono na kwotę 901.486,47 zł.

Do 31 grudnia wydatkowano 8.526.495,31 zł.





6) Wykonanie robót budowlanych w ramach przebudowy drogi powiatowej nr 1934D w miejscowości Trestno polegającej na budowie chodnika oraz korekcie geometrii drogi na łuku- pomoc rzeczowa.

Na realizację zadania w budżecie na 2022 r. zaplanowano kwotę 1.889.751,34 zł z czego udział finansowy ze środków budżetowych Powiatu Wrocławskiego wyniósł 930.000,00 zł. W ramach zadania wykonano prace budowlane polegające na przebudowie drogi powiatowej nr 1934D w miejscowości Trestno w zakresie budowy chodnika oraz korekty geometrii drogi na łuku wraz z prowadzeniem nadzoru inwestorskiego w ramach prac budowlanych. Przebudowa w/w drogi powiatowej wykonana została przez Gminę Siechnice jako inwestora zastępczego.





7) Zadanie pn. Budowa dróg i ulic w Siechnicach – w ramach zadania zostało zrealizowane badanie nawierzchni konstrukcji jezdni wraz z oceną stanu technicznego, ustalenia rodzajów i przyczyn uszkodzeń oraz określenie trwałości zmęczeniowej, analiza oraz przedstawienie propozycji sposobu i zakres naprawy istniejących dróg w miejscowości Siechnice. Kwota: 56.435,50 zł. Ponadto wykonano i zamontowano balustrady na przepustach przy ul. Henryka III i ul. Henryka Sienkiewicza w Siechnicach. Kwota: 23.370,00 zł.



8) W ramach realizacji zadania pn. Projekty i wdrożenie stałej organizacji ruchu na terenie gminy (Radwanice, Święta Katarzyna, Żerniki Wrocławskie, Siechnice, Groblice, Iwiny, Kotowice) wykonano wyniesienie zmian w docelowej organizacji ruchu w rejonie skrzyżowania drogi krajowej nr 94 z ul. Zachodnią w Siechnicach. Zadanie polegało na wykonaniu szykan w ciągu drogi gminnej ul. Zachodniej oraz wprowadzenie zakazu wjazdu pojazdów powyżej 3,5t. Kwota: 28.760,46 zł.



Dokonano zmian w docelowej organizacji ruchu w ciągu ul. Kwiatowej w miejscowości Smardzów oraz w ciągu ul. Nowej w miejscowości Święta Katarzyna. Zadanie polegało na wykonaniu progów zwalniających wraz z oznakowaniem pionowym. Kwota: 27.453,60 zł.



Wykonano wyniesienie w terenie oznakowania pionowego oraz progu wyspowego na ul. Dębowej w miejscowości Radwanice. Zakończenie zadania i rozliczenie nastąpi w 2023 r.





Opracowano projekt organizacji ruchu dla oznakowania przystanków autobusowych komunikacji szkolnej Groblice ul. Pogodna i ul. Zacisze (skrzyżowanie ul. Chabrowa i Kasztanowa). Kwota: 3.740,00 zł. Ponadto opracowano dokumentację projektową w zakresie zmian w organizacji ruchu na terenie Gminy Siechnice. Kwota: 2.633,00 zł.

9) Zadanie pn. Budowa dróg w Groblicach. W ramach zadania zostało zrealizowane opracowanie dokumentacji projektowej nakładki bitumicznej ul. Łąkowej w Groblicach wraz z nadzorem autorskim. Kwota: 16.605,00 zł.

10) Zadanie pn. Wykonanie projektu wraz z kompleksową realizacją aktywnego przejścia dla pieszych przez ulicę Ciepłowniczą w Siechnicach wraz z pełnieniem nadzoru w czasie trwania robót. W ramach zadania zostało zlecone wykonanie projektu wraz z uzyskaniem wszelkich zgód umożliwiających prowadzenie robót budowlanych i kompleksowa realizacja aktywnego przejścia dla pieszych przez ulicę Ciepłowniczą w Siechnicach. Kwota: 57.324,15 zł. Zawarto umowę na pełnienie funkcji Inspektora Nadzoru Inwestorskiego w ramach zadania na wykonanie projektu wraz z kompleksową realizacją aktywnego przejścia dla pieszych ul. Ciepłownicza. Kwota: 4.372,50 zł.



11) Zadanie pn. Wykonanie projektu wraz z kompleksową realizacją aktywnego przejścia dla pieszych przez ulice Ciepłowniczą, ul. Osiedlową i ulicę Władysława Grabskiego w Siechnicach wraz z pełnieniem nadzoru w czasie trwania robót.

W ramach zadania zostało zlecone wykonanie projektu wraz z uzyskaniem wszelkich zgód umożliwiających prowadzenie robót budowlanych i kompleksowa realizacja aktywnego przejścia dla pieszych przez ulicę Ciepłowniczą, ul. Osiedlową i ulicą Władysława Grabskiego w Siechnicach. Kwota: 184.500,00 zł. Ponadto zlecono pełnienie funkcji Inspektora Nadzoru Inwestorskiego w ramach zadania na wykonanie projektu wraz z kompleksową realizacją aktywnego przejścia dla pieszych ul. Ciepłowniczą, ul. Osiedlową i ulicą Władysława Grabskiego w Siechnicach. Kwota: 10.202,85 zł.



12) Zadanie pn. Wykonanie ulicy Leszczynowej, Jarzębinowej i Polnej w Kotowicach. Zadanie realizowane w ramach Funduszu Sołeckiego. W ramach zadania zlecono wykonanie utwardzenia nawierzchni ul. Jarzębinowej w Kotowicach. Zakres robót obejmował: roboty przygotowawcze, roboty ziemne – korytowanie nawierzchni ulicy Jarzębinowej na głębokość 25 cm, długości 180,00 m i szerokości 3,0 m z wywozem i utylizacją urobku na koszt Wykonawcy, wykonanie dolnej warstwy podbudowy z materiału kamiennego o frakcji 0/63 mm o równomiernym uziarnieniu, grubość 15 cm po zagęszczeniu dla ul. Jarzębinowej w ilości 540,00 m², wykonanie górnej warstwy podbudowy z materiału kamiennego o frakcji 0/31,5 mm o równomiernym uziarnieniu, grubość 10 cm po zagęszczeniu dla ulicy Jarzębinowej ilości 540,00 m², uporządkowanie terenu – pasa drogowego po wykonanych robotach. Kwota: 61.500,00 zł.



13) Zadanie pn. Wykonanie ścieżki pieszo-rowerowej wzdłuż drogi leśnej w Kotowicach. W ramach zadania zlecono wykonanie ścieżki pieszo-rowerowej wzdłuż drogi leśnej w Kotowicach (ul. Klonowa). Zakres robót obejmował roboty przygotowawcze, roboty ziemne – korytowanie nawierzchni ulicy Jarzębinowej na głębokość 25 cm, długości 150,00 m i szerokości 2,0 m z wywozem i utylizacją urobku na koszt Wykonawcy, wykonanie górnej warstwy podbudowy z materiału kamiennego o frakcji 0/31,5 mm grubość 25 cm po zagęszczeniu, miałowanie warstwy wierzchniej nawierzchni z kruszywa łamanego przy pomocy miała kamiennego o frakcji 0-5 mm i grubości 3 cm, miejscowe usunięcie miejscowych zastoisk wodnych poprzez wykonanie rowków odprowadzających poza projektowaną ścieżkę, plantowanie gruntu z korytowania na pozostałą część działki, uporządkowanie terenu – pasa drogowego po wykonanych robotach. Kwota 57.810,00 zł.



14) Zadanie pn. Postawienie wiaty przystankowej przy ul. Głównej w Bogusławicach. Zadanie realizowane w ramach Funduszu Sołeckiego. W ramach zadania zlecono wykonanie dokumentacji projektowej dla budowy peronu wraz z wiatą przystankową na istniejącym przystanku na ul. Głównej w Bogusławicach. Kwota: 4.920,00 zł. Zlecono ponadto zakup wraz z montażem 1 szt. wiaty przystankowej typ Diana 2005 w Bogusławicach. Kwota: 8.250,00 zł. Wybudowano peron pod wiatę przystankową przy ul. Głównej w Bogusławicach. Kwota: 8.499,30 zł.



15) Zadanie pn. Ustawienie wiat przystankowych 2 szt. W ciągu dróg gminnych ul. Zacisze, ul. Pogodna w Groblicach wraz z utworzeniem 4 szt. peronów. Zadanie realizowane w ramach Funduszu Sołeckiego. W ramach zadania zlecono wyniesienie w terenie peronów na przystankach: Groblice ul. Zacisze/Kasztanowa w obu kierunkach oraz Groblice Zacisze/Pogodna w obu kierunkach (na dwóch peronach posadowione zostały również wiaty przystankowe) Kwota: 16.200,00 zł. Zakupiono wraz z montażem 2 wiaty przystankowe - typ Diana 2005 w Groblicach. Kwota: 16.500,00 zł - rozliczenie prac nastąpi w 2023 r. Wykonano dokumentację do budowy peronu (4 szt.) wraz z wiatą przystankową na istniejących przystankach na ul. Zacisze i ul. Pogodnej w Groblicach. Kwota: 1.500,00 zł. Zmiana ta poza umożliwieniem łatwiejszego dostępu do korzystania z transportu zbiorowego przez mieszkańców naszej gminy daje możliwość ubiegania się o dofinansowanie z Funduszu Rozwoju Przewozów Autobusowych.



16) Zadanie pn. „Rozbudowa Szkoły Podstawowej w Żernikach Wrocławskich - boisko”. W ramach zadania wykonano nową nawierzchnię trawiastą dla boiska sportowego na terenie SP w Żernikach Wrocławskich o powierzchni 2 048,00 m² (64,00 x 32,00 m). Zakres zadania obejmował wytyczenie boiska w terenie, całkowite wycięcie i utylizację istniejącej warstwy ziemi oraz jej uzupełnienie wraz z odpowiednim przygotowaniem pod siew, wysianiem trawy, nawożeniem i pielęgnacją oraz podlewaniem i koszeniem wraz z odchwaszczaniem do momentu osiągnięcia odpowiedniej gęstości i jakości. Kwota: 68.000,00 zł.



17) Zadanie pn. Montaż klimatyzacji sala nr 201 w budynku Szkoły Podstawowej w Świętej Katarzynie. W ramach zadania zlecono wykonanie dokumentacji projektowo-kosztorysowej instalacji klimatyzacji w wybranych pomieszczeniach Szkoły Podstawowej w Świętej Katarzynie przy ul. Głównej 94. Kwota: 8.610,00 zł.

18) Zadanie pn. Zakup klimatyzatorów i monitoringu zewnętrznego dla Przedszkola Publicznego im. Św. Jana Pawła II w Siechnicach. W ramach zadania zlecono montaż instalacji klimatyzacji w pomieszczeniach dydaktycznych 1 piętra w budynku "B" Przedszkola Publicznego przy ul. Szkolnej 4 w Siechnicach. Kwota: 61.000,00 zł.



19) Zadanie pn. Zakup i montaż wyposażenia placu zabaw - piaskownicy kwadratowej 3x3 m i stolika do piasku dla m. Smardzów w gm. Siechnice. W ramach zadania zakupiono i zamontowano 2 nowe urządzenia – piaskownicę oraz stolik do piasku w obrębie placu zabaw przy ul. Kwiatowej w m. Smardzów. Kwota: 6.806,57 zł.



20) Zadanie pn. Wykonanie ciągu pieszego w parku przy ul. Zacisze w Siechnicach. W ramach zadania zlecono wykonanie ciągu pieszego w parku przy ul. Zacisze w Siechnicach. Zakres prac obejmował: roboty przygotowawcze, wykonanie koryta w gruncie kat. III z wywozem urobku i utylizacją na koszt wykonawcy, wyrównano istniejącą podbudowę kruszywem, wykonano nawierzchnię górnej warstwy nawierzchni chodnika z mialu kamiennego granitowego o frakcji o 1/5 mm i grubości 5 cm po zagęszczeniu, uprzątnięto plac budowy po wykonanych robotach. Kwota: 49.200 zł.



21) Zadanie pn. Zagospodarowanie terenu sportowo-rekreacyjnego przy ul. Zacisznej w Iwinach. W ramach zadania zlecono budowę kablowej elektroenergetycznej linii zasilającej w celu zasilenia w energię elektryczną wolnostojącej, zewnętrznej rozdzielnicy elektrycznej zlokalizowanej na terenie sportowo- rekreacyjnym przy ul. Zacisznej w Iwinach. Kwota: 22.980,63 zł.

22) Zadanie pn. Przebudowa fragmentu napowietrznej elektroenergetycznej linii znajdującej się wzdłuż ulicy Zacisze w Groblicach. W ramach zadania zlecono przebudowę fragmentu napowietrznej, elektroenergetycznej linii znajdującej się wzdłuż ul. Zacisze w Groblicach. Rozliczenie prac nastąpi w 2023 r. Kwota: 29.520,00 zł.



23) Zadanie pn. Modernizacja budynku Gminnego Centrum Kultury w Świętej Katarzynie polegająca na osuszaniu kondygnacji piwnic wraz z towarzyszącymi robotami instalacyjnymi i ogólnobudowlanymi.

Wykonano szereg prac mających na celu likwidację przyczyn zawilgocenia obiektu. Wykonano izolacje poziome metodą iniekcji, wykonano izolacje pionowe, położony został drenaż obwodowy podposadzkowy z odprowadzeniem wód podziemnych do istniejącej studzienki kanalizacji deszczowej, odtworzono niedrożną kanalizację deszczową od zaplecza budynku do ul. Głównej, wraz z montażem na odcinku tej kanalizacji zasuwy burzowej. Oprócz prac likwidujących przyczyny zawilgocenia położono między innymi tynki podkładowe i tynki nawierzchniowe w technologii tynków renowacyjnych w miejscach odparzonych i zawilgoconych tynków. Prace te wykonywane były na podstawie projektu wykonawczego. Kwota: 801.567,12 zł brutto.

W ramach zadania dokonano dodatkowo oględzin murów wraz z opracowaniem zleceń, jak technologicznie przygotować zastane mury do położenia warstw podkładowych do tynków renowacyjnych. Kwota: 615,00 zł.

Dokonano oględzin ścian piwnic pozbawionych fundamentów wraz z opracowaniem sposobu uzupełnienia fundamentów dla tych ścian. Kwota: 615,00 zł.

Opracowano koncepcję kolorystycznej elewacji budynku. Kwota 1.200,00 zł.

Pełnienie nadzoru archeologicznego wyniosło: 2.460,00 zł.



Powyższe zdjęcie obrazuje stan piwnic przed wykonaniem prac.




Powyższe zdjęcie obrazuje stan piwnic po wykonanych pracach.





24) Zadanie pn. Zakup laptopa, projektora multimedialnego oraz okablowania, mebli do biblioteki i dwóch przedłużaczy bębnowych. Zostało zrealizowane w ramach środków z Funduszu Sołeckiego 2022 w 3 odrębnych zadaniach przez różnych wykonawców. Zakupiono meble do biblioteki w Groblicach – w ramach zadania zakupiono 4 regały otwarte na książki o wymiarach 74x30x220 cm, 2 szafki na segregatory o wymiarach 60x40x83 cm, 2 regały otwarte o wymiarach 60x30x136 cm. Kwota: 4.194,30 zł.




Zakupiono laptopa i projektor multimedialny oraz okablowanie – w ramach zadania zakupiono laptop LENOVO IdeaPad 3-15 oraz projektor OPTOMA HD146X. Kwota: 5.535,00 zł. Zakupiono 2 przedłużacze bębnowe o długości 50 m, czarne, po 4 gniazda E 230V z uziemieniem. Kwota: 488,06 zł.

25) Zadanie pn. Wykonanie nawierzchni bezpiecznych pod istniejącymi elementami placu zabaw w Mokrym Dworze w gm. Siechnice – etap II. W ramach II etapu zadania wyłożono nawierzchnię geowłókniną oraz wypełniono przestrzeń pod urządzeniami żwirem. Kwota: 14.268,00 zł.



26) Zadanie pn. Wykonanie nawierzchni pod stołem do tenisa stołowego: wykonanie podbudowy z kruszywa oraz wykonanie nawierzchni z kostki betonowej. Zadanie realizowane w ramach Funduszu Sołectwa dla sołectwa Ozorzyce. Kwota: 14.000,00 zł.



27) Zadanie pn. Wykonanie opaski przy altanie ogrodowej. Korytowanie, wykonanie podbudowy z kruszywa oraz wykonanie nawierzchni z kostki betonowej. Zadanie realizowane w ramach Funduszu Sołeckiego dla sołectwa Ozorzyce. Kwota: 14.105,50 zł.



28) W ramach zadania pn. Zakupienie i posadowienie wiaty na placu zabaw w Biestrzykowie wraz z podłogą z puzzli, wykonano utwardzenie pod wiatą w postaci kostki brukowej układanej na uprzednio przygotowanych warstwach podbudowy, postawiono wiatę drewnianą o rzucie prostokątnym o wymiarach 5,00 x 7,00m wraz z solidnym siedziskiem wzdłuż tylnej ściany wiaty. Kwota: 51.660,00 zł.



29) Zadanie pn. Budowa obiektu oświatowo-kulturalnego w miejscowości Kotowice. W ramach zadania wykonano piłkochwyty – ogrodzenie z siatki polipropylenowej na słupach stalowych za jedną z bramek boiska o wysokości 6 m i odcinkach długości 17,5 m oraz 7,5 m, zabezpieczających boisko szkolne przed wypadaniem z niego piłek podczas gry. Kwota: 21.309,75 zł.



30) Zadanie pn. Wykonanie nawierzchni bezpiecznej na placu zabaw w parku w Żernikach Wrocławskich. W ramach zadania usunięto nawierzchnię piaskową i wykonano nawierzchnię elastyczną z płyt SBR na placu zabaw w parku w Żernikach Wrocławskich. Pod koniec roku 2021 została podpisana umowa z wykonawcą. Zadanie to zostało przeniesione jako wydatki niewygasające z upływem roku 2021, realizacja – przełom 2021/2022. Wartość łączna zadania – 108.486,00 zł, w tym – 55.991,87 zł - środki w ramach Inicjatyw Społecznych Rady Osiedla Żerniki Wrocławskie, 17.321,00 zł - środki własne Gminy oraz kwota 35.173,13 zł - środki z przeciwdziałania alkoholizmowi.



31) Zadanie pn. Zakup i montaż sprzętów do siłowni zewnętrznej na placu zabaw w Sulęcinie w gm. Siechnice. W ramach zadania zakupiono i zamontowano 4 nowe urządzenia – orbitrek, wiosłarz, twister, krzesło do wyciskania. Kwota: 21.757,84 zł.



32) Zadanie pn. Modernizacja boiska w Bogusławicach. Zadanie realizowano w ramach środków z Inicjatyw Społecznych dla Sołectwa Bogusławice i polegało ono na doposażeniu istniejącego boiska sportowego na działce nr 82 w następujące urządzenia – 2 szt. bramek aluminiowych do piłki nożnej o wymiarach 5x2 m wraz z siatkami, 4 szt. ławek i 2 szt. koszy na śmieci. W ramach zadania zakupiono: 2 szt. koszy ulicznych - model KACPER K-1P kolor szary - kwota: 781,05 zł., 4 szt. ławek z oparciem - model ALICJA - kwota: 2.720,00 zł., 2 szt. bramek aluminiowych do piłki nożnej o wymiarach 5x2 m wraz z siatkami - kwota: 5.272,18 zł.



6. Projekty finansowane ze środków zewnętrznych

PROJEKTY DLA KTÓRYCH UZYSKANO DOFINANSOWANIE ZE ŚRODKÓW KRAJOWYCH W ROKU 2022				
Lp.	Nazwa projektu	Wartość projektu	Wartość dofinansowania	Program dotacyjny
1	Radwanice droga dojazdowa do gruntów rolnych (ul. Katarzyńska)	620 000,00 zł	92 000,00 zł	Drogi transportu rolnego
2	Groblice droga dojazdowa do gruntów rolnych (ul. Łąkowa)	800 000,00 zł	119 200,00 zł	Drogi transportu rolnego
3	Narodowy Program Rozwoju Czytelnictwa 2.0 rok 2022	15 000,00 zł	12 000,00 zł	Narodowy Program Rozwoju Czytelnictwa 2.0
4	Budowa sali gimnastycznej przy Katolickiej Szkole Podstawowej w Kotowicach	450 230,00 zł	412 122,14 zł	Sportowa Polska 2021
5	Rozbudowa ulicy Prawocińskiej w Siechnicach	0,00 zł	0,00 zł	Rządowy Fundusz Rozwoju Dróg
6	Finansowe wsparcie ze środków Funduszu Dopłat na realizację przedsięwzięcia polegającego na kupnie lokalu mieszkalnego wchodzącego w skład mieszkaniowego zasobu gminy.	266 574,00 zł	124 983,00 zł	Fundusz Dopłat Bank Gospodarstwa Krajowego
7	Przebudowa ul. Kolejowej w Kotowicach	2 427 029,73 zł	400 000,00 zł	Współfinansowanie środkami Generalnej Dyrekcji Lasów Państwowych
8	Rewitalizacja parku w miejscowości Radwanice gmina Siechnice, etap I roboty w zakresie kształtowania parku i terenów zielonych	1 049 190,00 zł	294 524,48 zł	Ochrona Przyrody WFOŚiGW
9	Zakup hełmów strażackich oraz kompletów ubrań specjalnych strażackich dla OSP Święta Katarzyna	19 998,00 zł	11 000,00 zł	Sprzęt dla OSP WFOŚiGW
10	Zakup hełmów strażackich, butów i rękawic specjalnych dla OSP Siechnice	18 500,00 zł	10 000,00 zł	
11	Zakup detektora prądu przemiennego, pilarki ratowniczej do materiałów wielowarstwowych, parawanu ochronnego, butli powietrznych oraz ubrań specjalnych strażackich dla OSP Sulimów	20 000,00 zł	14 900,00 zł	Sprzęt dla OSP WFOŚiGW
12	Aktywna tablica w 2022	86 753,00 zł	69 402,00 zł	Aktywna tablic 2020-2024
13	Rozbudowa i modernizacja infrastruktury wodno-kanalizacyjnej na terenie Gminy Siechnice	19 372 500,00 zł	15 000 000,00 zł	Rządowy Fundusz Polski Ład: Program Inwestycji Strategicznych
14	I etap rozbudowy Żłobka Samorządowego w Siechnicach.	6 250 000,00 zł	4 000 000,00 zł	Rządowy Fundusz Polski Ład: Program Inwestycji Strategicznych

15	Modernizacja infrastruktury społecznej przez rozbudowę budynku OSP w Siechnicach wraz z zagospodarowaniem terenu	3 500 000,00 zł	1 200 000,00	Rządowy Fundusz Polski Ład: Program Inwestycji Strategicznych
16	Rewitalizacja i infrastruktura bezpieczeństwa we WrOF - poprawa zdolności retencyjnych na terenie Gminy Siechnice poprzez budowę zbiornika wielofunkcyjnego w Smardzowie	-	872 414,79 zł	dofinansowanie ze środków WFOŚiGW we Wrocławiu
17	Budowa sali gimnastycznej, boiska wielofunkcyjnego oraz bieżni prostej przy budowanej szkole przy ul. Osiedlowej w Siechnicach	-	996 200,00 zł	Sportowa Polska 2022
SUMA		34 895 774,73 zł	23 628 746,41 zł	-
PROJEKTY DLA KTÓRYCH UZYSKANO DOFINANSOWANIE ZE ŚRODKÓW UNII EUROPEJSKIEJ W ROKU 2022				
Lp.	Nazwa projektu	Kwota projektu	Kwota dofinansowania	Program dotacyjny
1	Wsparcie dzieci z rodzin popegeerowskich w rozwoju cyfrowym – Granty PPGR	311 711,70 zł	311 711,70 zł	POPC 2014-2022
2	Równi w przyszłość – zmniejszenie negatywnych skutków wywołanych epidemią COVID-19 poprzez zapewnienie równego dostępu do wysokiej jakości edukacji uczniów uczących się na terenie Gminy Siechnice w Szkole Podstawowej nr 1 w Siechnicach, Szkole Podstawowej w Radwanicach i Publicznej Szkole Podstawowej w Świętej Katarzynie	433 419,30 zł	368 366,79 zł	RPO WD 2014-2020
3	Równi w przyszłość – zmniejszenie negatywnych skutków wywołanych epidemią COVID-19 poprzez zapewnienie równego dostępu do wysokiej jakości edukacji uczniów z terenu Gminy Siechnice w Szkole Podstawowej w Żernikach Wrocławskich i Szkole Podstawowej nr 2 w Siechnicach	387 041,25 zł	328 985,06 zł	RPO WD 2014-2021
4	Doposażenie przejść dla pieszych oraz szkół na terenie Gminy Siechnice w zakresie bezpieczeństwa ruchu drogowego	240 351,30 zł	203 301,30 zł	PO IIŚ 2014-2020
SUMA		1 372 523,55 zł	1 212 364,85 zł	-
ŁĄCZNIE		36 268 298,28 zł	24 841 111,26 zł	-

III. INFORMACJA O STANIE MIENIA GMINY SIECHNICE

Informacja o stanie mienia Gminy Siechnice za 2022 rok sporządzona została w oparciu o art. 267 ust. 1 pkt 3 ustawy z dnia 27 sierpnia 2009 roku o finansach publicznych i obejmuje dane o przysługujących Gminie Siechnice:

- 1) prawach własności,
- 2) innych niż własność prawach majątkowych, w tym o ograniczonych prawach rzeczowych, użytkowaniu wieczystym, wierzytelnościach, udziałach w spółkach, akcjach oraz posiadaniu,
- 3) zmianach w stanie mienia komunalnego w zakresie określonym wyżej od dnia złożenia poprzedniej informacji o stanie mienia komunalnego,
- 4) dochodach uzyskanych z tytułu wykonywania prawa własności i innych praw majątkowych oraz z wykonywania posiadania,
- 5) inne dane o zdarzeniach mających wpływ na stan mienia komunalnego.

Informacja o stanie mienia komunalnego Gminy Siechnice za 2022 rok stanowi **załącznik nr 3** do niniejszego Raportu.

IV. ŁAD PRZESTRZENNY

1. Studium uwarunkowań i kierunków zagospodarowania przestrzennego.

Pierwsze Studium uwarunkowań i kierunków zagospodarowania przestrzennego zostało zatwierdzone Uchwałą Nr XLIV/230/97 Rady Gminy Święta Katarzyna z dnia 16 grudnia 1997 roku (do jego sporządzania przystąpiono na podstawie Uchwały Nr XI/57/95 Rady Gminy Święta Katarzyna z dnia 24 stycznia 1995 roku).

Aktualne Studium uwarunkowań i kierunków zagospodarowania przestrzennego Gminy Siechnice zostało zatwierdzone Uchwałą Nr XXXIX/291/10 Rady Miejskiej w Siechnicach z dnia 19 sierpnia 2010 roku (do jego sporządzania przystąpiono na podstawie Uchwały Nr XIV/115/03 Rady Gminy Święta Katarzyna z dnia 4 grudnia 2003 roku), które następnie zostało zmienione:

1) Uchwałą Nr XXXI/228/16 Rady Miejskiej w Siechnicach z dnia 21 listopada 2016 roku, w sprawie zmiany Studium uwarunkowań i kierunków zagospodarowania przestrzennego Gminy Siechnice dla terenu obejmującego część obrębów Żerniki Wrocławskie w rejonie centrum miejscowości.

2) Uchwałą Nr XLVIII/391/18 Rady Miejskiej w Siechnicach z dnia 22 marca 2018 roku, w sprawie zmiany Studium uwarunkowań i kierunków zagospodarowania przestrzennego Gminy Siechnice dla terenu obejmującego części obrębów Radwanice, Siechnice, Prawocin, Zębice i Grodziszów.

3) Uchwałą Nr XXI/194/20 Rady Miejskiej w Siechnicach z dnia 27 lutego 2020 r., w sprawie zmiany Studium uwarunkowań i kierunków zagospodarowania przestrzennego Gminy Siechnice dla obszaru działki nr 52/7 obręb Biestrzyków, Gmina Siechnice.

W trakcie opracowania są następujące zmiany obecnego Studium uwarunkowań i kierunków zagospodarowania przestrzennego Gminy Siechnice:

- zmiana Studium uwarunkowań i kierunków zagospodarowania przestrzennego Gminy Siechnice dla terenu obejmującego części obrębów Sulęcín – Szostakowice, Zębice,

(sporządzana na podstawie Uchwały Nr IV/24/11 Rady Miejskiej w Siechnicach z dnia 27 stycznia 2011 roku),

- zmiana Studium uwarunkowań i kierunków zagospodarowania przestrzennego Gminy Siechnice dla terenu obejmującego część obręb Kotowice, (sporządzana na podstawie Uchwały Nr VI/39/11 Rady Miejskiej w Siechnicach z dnia 17 marca 2011 roku),

- zmiana Studium uwarunkowań i kierunków zagospodarowania przestrzennego Gminy Siechnice dla terenu obejmującego część obręb Groblice w rejonie ulic Łąkowej i Kotowickiej, (sporządzana na podstawie Uchwały Nr XVI/131/12 Rady Miejskiej w Siechnicach z dnia 30 stycznia 2012 roku),

- zmiana studium uwarunkowań i kierunków zagospodarowania przestrzennego Gminy Siechnice (sporządzana na podstawie Uchwały Nr LV/463/18 Rady Miejskiej w Siechnicach z dnia 16 października 2018 roku).

Ponadto podjętych zostało przez Radę Miejską w Siechnicach również 8 następujących uchwał w sprawie przystąpienia do zmiany stadium uwarunkowań i kierunków zagospodarowania przestrzennego gminy, na podstawie których nie rozpoczęto jeszcze przeprowadzania procedury planistycznej:

1) Uchwała Nr XII/103/11 z dnia 27 października 2011 roku w sprawie przystąpienia do sporządzenia zmiany Studium uwarunkowań i kierunków zagospodarowania przestrzennego Gminy Siechnice dla terenu obejmującego obręb Święta Katarzyna, zmieniona Uchwałą Nr XXXVIII/236/13 Rady Miejskiej w Siechnicach z dnia 17 stycznia 2013 roku w sprawie zmiany załącznika graficznego do Uchwały Nr XII/103/11 Rady Miejskiej w Siechnicach z dnia 27 października 2011r. w sprawie przystąpienia do sporządzenia zmiany Studium uwarunkowań i kierunków zagospodarowania przestrzennego Gminy Siechnice dla terenu obejmującego obręb Święta Katarzyna;

2) Uchwała Nr XII/104/11 z dnia 27 października 2011 roku w sprawie przystąpienia do sporządzenia zmiany Studium uwarunkowań i kierunków zagospodarowania przestrzennego Gminy Siechnice dla terenu obejmującego część obręb Radomierzyce;

3) Uchwała Nr XVII/147/12 z dnia 23 lutego 2012 roku w sprawie przystąpienia do sporządzenia zmiany Studium uwarunkowań i kierunków zagospodarowania przestrzennego Gminy Siechnice dla terenu obejmującego zachodnią część obręb Siechnice, zmieniona Uchwałą Nr XXVII/278/17 Rady Miejskiej w Siechnicach z dnia 20 kwietnia 2017 r. w sprawie zmiany załącznika graficznego do uchwały

Nr XVII/147/12 Rady Miejskiej w Siechnicach z dnia 23 lutego 2012 roku w sprawie przystąpienia do sporządzenia zmiany Studium uwarunkowań i kierunków zagospodarowania przestrzennego Gminy Siechnice dla terenu obejmującego zachodnią część obręb Siechnice;

4) Uchwała Nr XXXVIII/237/13 z dnia 17 stycznia 2013 roku w sprawie przystąpienia do sporządzenia zmiany Studium uwarunkowań i kierunków zagospodarowania przestrzennego Gminy Siechnice dla terenu obejmującego część obręb Święta Katarzyna w rejonie centrum miejscowości;

5) Uchwała Nr XLI/374/14 z dnia 27 maja 2014 roku w sprawie przystąpienia do sporządzenia zmiany Studium uwarunkowań i kierunków zagospodarowania przestrzennego Gminy Siechnice, dla terenu obejmującego część obręb Iwiny;

6) Uchwała Nr IV/12/14 z dnia 18 grudnia 2014 roku w sprawie przystąpienia do sporządzenia zmiany studium uwarunkowań i kierunków zagospodarowania przestrzennego Gminy Siechnice, dla terenu obejmującego część obręb Święta Katarzyna, Gmina Siechnice;

7) Uchwała Nr XXXIV/255/17 z dnia 26 stycznia 2017 roku w sprawie przystąpienia do sporządzenia zmiany studium uwarunkowań i kierunków zagospodarowania

przestrzennego dla obszaru obejmującego część obrębu Żerniki Wrocławskie – Tereny aktywności Gospodarczej w rejonie ul. Strzebińskiej, Gmina Siechnice;

8) Uchwała Nr LVIII/514/22 Rady Miejskiej w Siechnicach z dnia 29 września 2022 r. w sprawie przystąpienia do sporządzania zmiany Studium uwarunkowań i kierunków zagospodarowania przestrzennego dla części obrębu Radomierzyce, Gmina Siechnice (dz. nr 51/13).

Prowadzona jest również procedura w sprawie sporządzenia nowego Studium uwarunkowań i kierunków zagospodarowania przestrzennego dla całego obszaru Gminy Siechnice, w związku z uchwałą Nr LV/463/2018 z dnia 16 października 2018 roku w sprawie przystąpienia do sporządzenia Studium uwarunkowań i kierunków zagospodarowania przestrzennego Gminy Siechnice.

2. Miejscowe plany zagospodarowania przestrzennego.

Gmina Siechnice posiada 94% powierzchni pokrytej obowiązującymi miejscowymi planami. Na bieżąco realizowane są kolejne opracowania, niemniej upływ czasu i nowelizacje przepisów powodują utratę aktualności najstarszych planów miejscowych.

W dokumencie „Ocena aktualności Studium uwarunkowań i kierunków zagospodarowania przestrzennego Gminy Siechnice oraz miejscowych planów zagospodarowania przestrzennego na terenie Gminy Siechnice” przyjętym Uchwałą Nr XXI/165/2016 Rady Miejskiej w Siechnicach z dnia 10 marca 2016 roku uznano za częściowo nieaktualne zapisy planów miejscowych w przypadku 24 opracowań, jednocześnie nie definiując opracowań jednoznacznie nieaktualnych. Na podstawie analiz wskazano harmonogram prac planistycznych obejmujący konieczność ich zmian, wynikającą ze zmian przepisów prawa i wniosków mieszkańców. Zaleca się realizację kolejnych przystąpień na podstawie harmonogramu przedstawionego w załączniku do uchwały. W harmonogramie przedstawiono pożądaną kolejność działań w zakresie uaktualnienia prawa miejscowego, wyróżniając opracowania, do których złożono ponadprzeciętnie dużo wniosków, a jednocześnie uznano je za najbardziej nieaktualne ze względu na znowelizowane przepisy. Szczególnie zawarte w I etapie harmonogramu plany miejscowe winny być potraktowane priorytetowo. Wskazuje się też na konieczność jak najszybszego zakończenia trwających procedur planistycznych na przykład w Żernikach Wrocławskich, ale również na możliwość realizacji przystąpień dla obszarów istotnych z punktu widzenia bieżących potrzeb gminy.

Aktualnie podjętych uchwał w sprawie przystąpienia do sporządzenia miejscowego planu zagospodarowania przestrzennego, nad którymi nie rozpoczęto procedur planistycznych jest 10 w tym 2 uchwały zmieniające. Poniżej zestawienie uchwał podjętych przez Radę Miejską w Siechnicach w sprawie przystąpienia do opracowania miejscowego planu zagospodarowania przestrzennego:

1) Uchwała Nr VI/43/11 z dnia 17 marca 2011 roku w sprawie przystąpienia do sporządzenia miejscowego planu zagospodarowania przestrzennego wsi Biestrzyków dla obszaru w rejonie ulicy Akacjowej;

2) Uchwała Nr IX/80/11 z dnia 30 czerwca 2011 roku w sprawie przystąpienia do sporządzenia miejscowego planu zagospodarowania przestrzennego obszaru zlokalizowanego we wsi Iwiny – oznaczonego symbolem „D”;

3) Uchwała Nr XII/106/11 z dnia 27 października 2011 roku w sprawie przystąpienia do sporządzenia miejscowego planu zagospodarowania przestrzennego wsi Radomierzyce – teren „B”;

4) Uchwała Nr XXII/168/12 z dnia 31 maja 2012 roku w sprawie przystąpienia do sporządzenia miejscowego planu zagospodarowania przestrzennego dla terenu obejmującego drogę krajową nr 94 na obszarze miasta Siechnice, Gmina Siechnice;

5) Uchwała Nr XLI/375/14 z dnia 27 maja 2014 roku w sprawie przystąpienia do sporządzenia miejscowego planu zagospodarowania przestrzennego dla terenu obejmującego część obrębu Iwiny, Gmina Siechnice, zmieniona Uchwałą Nr XXXI/271/20 Rady Miejskiej w Siechnicach z dnia 17 września 2020 r., w sprawie przystąpienia do sporządzenia miejscowego planu zagospodarowania przestrzennego dla terenu obejmującego część obrębu Iwiny, Gmina Siechnice;

6) Uchwała Nr XII/68/15 z dnia 25 czerwca 2015 roku w sprawie przystąpienia do sporządzenia miejscowego planu zagospodarowania przestrzennego dla terenu obejmującego części obrębów Radwanice, Siechnice, Prawocin, Zębice oraz obrębu Grodziszów Gmina Siechnice, zmieniona Uchwałą Nr XXXII/231/16 Rady Miejskiej w Siechnicach z dnia 22 grudnia 2016 roku w sprawie zmiany załącznika graficznego do Uchwały Nr XII/68/15, Rady Miejskiej w Siechnicach z dnia 25 czerwca 2015 roku w sprawie przystąpienia do sporządzenia miejscowego planu zagospodarowania przestrzennego dla terenu obejmującego części obrębów Radwanice, Siechnice, Prawocin, Zębice oraz obrębu Grodziszów Gmina Siechnice;

7) Uchwała Nr XXXIV/256/17 z dnia 26 stycznia 2017 roku w sprawie przystąpienia do sporządzenia miejscowego planu zagospodarowania przestrzennego dla obszaru obejmującego część obrębu Żerniki Wrocławskie – Tereny aktywności Gospodarczej w rejonie ul. Strzelińskiej, Gmina Siechnice;

8) Uchwała Nr XXXII/275/20 z dnia 22 października 2020 r. w sprawie przystąpienia do sporządzenia miejscowego planu zagospodarowania przestrzennego dla części obrębu Ozorzyce;

9) Uchwała nr L/451/22 Rady Miejskiej w Siechnicach z dn. 17 lutego 2022 roku w sprawie przystąpienia do sporządzenia miejscowego planu zagospodarowania przestrzennego w rejonie ulic Buforowej, Świętego Jacka, Franza Petera Schuberta w Iwinach, ulicy Strzelińskiej oraz Wschodniej Obwodnicy Wrocławia w Żernikach Wr.;

10) Uchwała Nr LVIII/515/22 Rady Miejskiej w Siechnicach z dnia 29 września 2022 r. w sprawie przystąpienia do sporządzenia miejscowego planu zagospodarowania przestrzennego dla części obrębu Radomierzyce, Gmina Siechnice (działka nr 51/13).

3. Ocena aktualności studium uwarunkowań i kierunków zagospodarowania przestrzennego oraz miejscowych planów zagospodarowania przestrzennego.

Ostatnia ocena aktualności Studium uwarunkowań i kierunków zagospodarowania przestrzennego Gminy Siechnice oraz miejscowych planów zagospodarowania przestrzennego na terenie Gminy Siechnice została zatwierdzona Uchwałą Nr XXI/165/2016 Rady Miejskiej w Siechnicach z dnia 10 marca 2016 r.

W wyniku przeprowadzonych analiz uznano za częściowo nieaktualne Studium uwarunkowań i kierunków zagospodarowania przestrzennego Gminy Siechnice, co szczegółowo opisano w załączniku do tej uchwały. Jako istotnie wpływające na brak aktualności Studium uznano brak analiz wynikających z treści art. 10 ust. 1 pkt 7 ustawy o planowaniu i zagospodarowaniu przestrzennym, mogących mieć wpływ na kształt ustaleń polityki przestrzennej. Stwierdzono również dezaktualizacje, wynikające ze zmian przepisów prawa, a także braki i utratę aktualności spowodowane upływem czasu. Większość z nich należy rozpatrywać w aspekcie formalnym i nie ma bezpośrednich odniesień ustawowych warunkujących uznanie ustaleń Studium za nieaktualne i wymagające konkretnych działań naprawczych.

Zaznaczyć należy jednak, że w toku opracowania zmian studium dokonano analiz, wynikających z treści art. 10 ust. 1 pkt 7 ustawy o planowaniu i zagospodarowaniu przestrzennym, wobec czego obecnie spełnione są wymogi wynikające z obowiązujących przepisów.

Stan aktualnie prowadzonych procedur planistycznych, dotyczących sporządzenia miejscowych planów zagospodarowania przestrzennego lub ich zmiany oraz Studium uwarunkowań i kierunków zagospodarowania przestrzennego Gminy Siechnice lub jego zmiany, według stanu na dzień 31 grudnia 2022 r., przedstawia **załącznik nr 4** do niniejszego Raportu.

V. ZASOBY MATERIALNE GMINY

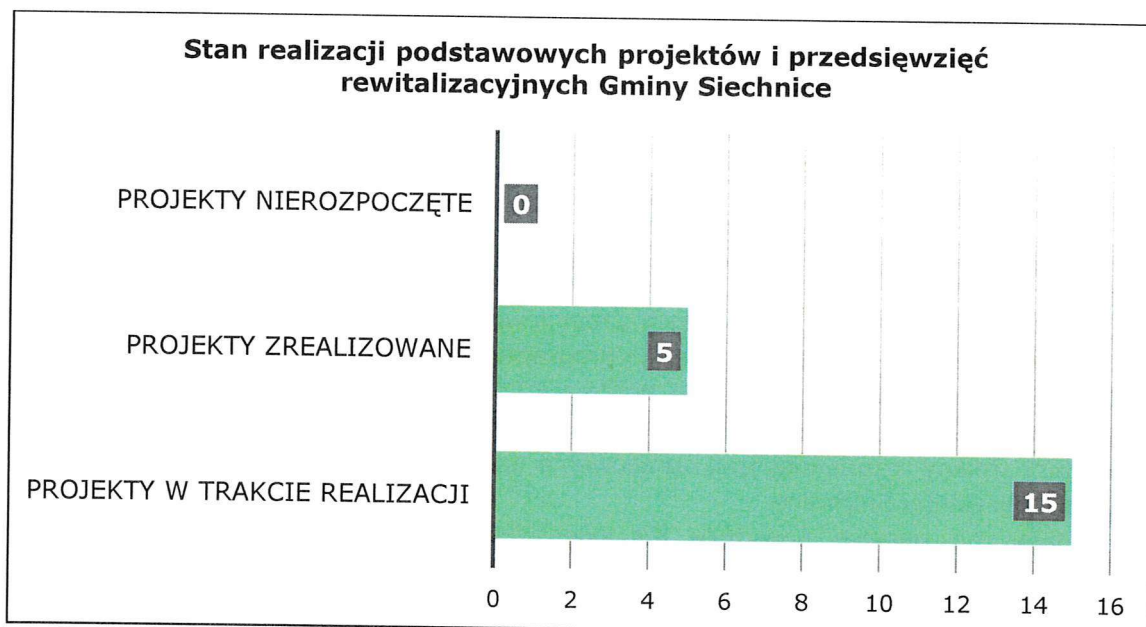
1. Gminny program rewitalizacji

Gminny Program Rewitalizacji dla Gminy Siechnice na lata 2016-2023 został przyjęty uchwałą Rady Miejskiej w Siechnicach nr XXXII/246/16 z dnia 22 grudnia 2016 roku. Opracowanie dokumentacji było współfinansowane ze środków Unii Europejskiej w ramach Programu Operacyjnego Pomoc Techniczna 2014-2020, a sam program został opracowany na podstawie ustawy z dnia 9 października 2015 r. o rewitalizacji. Na mocy ww. ustawy przygotowanie, koordynowanie i tworzenie warunków do wdrożenia i prowadzenia procesu rewitalizacji stanowią jej zadania własne. Gmina Siechnice przystępując do przeprowadzenia rewitalizacji, zgodnie z wytycznymi ustawy o rewitalizacji, wyznaczyła obszar zdegradowany i obszar rewitalizacji. Na podstawie przeprowadzonych analiz wyznaczono 4 obszary zdegradowane. Charakteryzują się one natężeniem występowania negatywnych zjawisk w obszarze między innymi środowiskowym, technicznym, przestrzenno-funkcjonalnym, gospodarczym. Jednocześnie na ich terenie wskazano 5 podobszarów rewitalizacji wytyczonych w miejscowościach uznanych za zdegradowane, tj. stanowiących część obszaru zdegradowanego miejscowości: Siechnice, Święta Katarzyna, Radwanice oraz Żerniki Wrocławskie.

W roku 2022 ze względu na znaczne zaawansowanie stanu realizacji przedsięwzięć rewitalizacyjnych, zaszła konieczność opracowania nowego Gminnego Programu Rewitalizacji oraz opracowania pozostałych dokumentów strategicznych dla gminy Siechnice tj. Miejskiego Planu Adaptacji do zmian klimatu (MPA), Strategii Rozwoju Gminy, Aktualizacja Planu Gospodarki Niskoemisyjnej (PGN), aktualizacja Gminnego Programu Rewitalizacji (GPR) będących w dużej części w wielu obszarach wspólnych z GPR. Ważnym argumentem za opracowaniem nowego programu była niezasadność aktualizowania dokumentu na podstawie diagnozy przeprowadzonej w 2016 roku w związku z rozwojem gminy na przestrzeni ostatnich lat. Szczególnie w kontekście nowych wyzwań, m.in. rewitalizacji obiektów EC Czechnica i innych związanych z dynamicznym rozwojem gminy. Należy mieć na uwadze że budżet gminy w najbliższych latach będzie znacznie uszczuplony w wyniku niezależnych od gminy zmian systemowych, a z powodu pandemii opóźniła się realizacja projektów społecznych, które tym samym utraciły źródła wsparcia dostępne w perspektywie UE 2014-2020.

Takie stanowisko wybrzmiało na ostatnim posiedzeniu Komitetu Rewitalizacji (KR) w roku 2021 i w wyniku realizacji podjętych działań, w październiku 2022 r. wyłoniono wykonawcę dokumentów strategicznych dla Gminy w tym dokumentu GPR - Stowarzyszenie Wspierania Inicjatyw Gospodarczych Delta Partner. Niezwłocznie 10 listopada 2022 r. odbyły się obrady Komitetu Rewitalizacji z udziałem wykonawcy

Gminnego Programu Rewitalizacji. Podczas spotkania KR został przedstawiony raport pn.: „Ocena aktualności i stopnia realizacji gminnego programu rewitalizacji Gminy Siechnice na lata 2016-2023” sporządzony na dzień 31 grudnia 2021 r. Z analizy dokumentu wybrzmiał wysoki stopień zaawansowania realizacji przedsięwzięć rewitalizacyjnych na terenie gminy, wszystkie zadania z listy podstawowej projektów, mają status zrealizowane lub w trakcie realizacji tylko w 1 jednym przypadku odstąpiono od realizacji zadania. Ocena podkreśla charakter i dynamikę zmian, jakie zaszły od momentu powstania GPR w przestrzeni lat 2016-2022 obligujących do prac nad nowym dokumentem. Należy zwrócić uwagę że do końca 2022 roku Gmina Siechnice rozpoczęła realizację wszystkich podstawowych projektów i przedsięwzięć rewitalizacyjnych ujętych w Programie oraz w znacznej mierze w obszarze działań społecznych. Jak wynika z przeprowadzonej analizy ich stan zaawansowania jest wysoki. Na tempo ich realizacji w dużej mierze wpływ mają kwestie finansowe. Proces rewitalizacji prowadzony jest bowiem na obszarach zagospodarowanych, które uległy degradacji. Podjęcie interwencji na tych terenach zwykle wiąże się z koniecznością wydatkowania większych środków finansowych niż w przypadku realizacji inwestycji na terenach nieurbanizowanych. Środki unijne dedykowane rewitalizacji nadal pozostają niewystarczające w stosunku do potrzeb.



Członkowie Komitetu Rewitalizacji po zapoznaniu się z analizą oceny aktualności i stopnia realizacji GPR zauważyli że stopień realizacji przedsięwzięć po siedmiu latach obowiązywania Gminnego Programu Rewitalizacji dla Gminy Siechnice na lata 2016-2023 jest satysfakcjonujący, zwłaszcza, że ich dynamiczna realizacja przypada na lata 2019-2022. Analiza stopnia zaawansowania podstawowych przedsięwzięć wskazuje, że ok. 90% zadań wskazanych w programie została zrealizowana lub jest w trakcie realizacji, co pokazuje wysoką skuteczność przyjętego sposobu pracy nad procesem rewitalizacji w Gminie Siechnice. Część kluczowych przedsięwzięć, szczególnie inwestycyjnych, została już zrealizowana i pozytywnie wpływa na ogólny odbiór działań rewitalizacyjnych. Najwyższym stopniem realizacji charakteryzują się projekty w celu strategicznym.

Stopień realizacji podstawowych projektów i przedsięwzięć rewitalizacyjnych na terenie Gminy Siechnice	
Tytuł projektu	Stan realizacji prac
Rozbudowa szkoły podstawowej w Żernikach Wrocławskich	zrealizowano
Przebudowa dworców kolejowych Święta Katarzyna, Siechnice oraz Żerniki Wrocławskie – Smardzów w szczególności na potrzeby kolei aglomeracyjnej w ramach ZIT WrOF	zrealizowano
Promowanie strategii niskoemisyjnych na terenie Gminy Siechnice – budowa multimodalnych centrów przesiadkowych	zrealizowano
Budowa szkoły podstawowej w Siechnicach jako demonstracyjnego budynku pasywnego	w trakcie realizacji
Budowa Gminnego Ośrodka Zdrowia w Siechnicach	w trakcie realizacji
Doposażenie nowobudowanego Gminnego Ośrodka Zdrowia w Siechnicach	w trakcie realizacji
Zbiornik retencyjny z terenem rekreacyjnym w Siechnicach w rejonie ul. Henryka III	w trakcie realizacji
Doposażenie Zespołu Opieki Zdrowotnej w Świętej Katarzynie	w trakcie realizacji
Rozbudowa szkoły podstawowej w Świętej Katarzynie	zrealizowano
Rewitalizacja w miejscowości Święta Katarzyna	w trakcie realizacji
Rewitalizacja w miejscowości Żerniki Wrocławskie	w trakcie realizacji
Rewitalizacja w miejscowości Radwanice	w trakcie realizacji
Regionalny Program Energetyki Prosumenckiej w Gminie Siechnice	zrealizowano
Ograniczenie niskiej emisji w budownictwie mieszkaniowym	w trakcie realizacji

Członkowie Komitetu Rewitalizacji zaopiniowali pozytywnie dokument pn.: „Ocena aktualności i stopnia realizacji gminnego programu rewitalizacji Gminy Siechnice na lata 2016-2023” sporządzony na dzień 31 grudnia 2021 r. Zgodnie z zapisami art. 22. ust. 2 i 3 ustawy o rewitalizacji opinia Komitetu Rewitalizacji jest podstawą do wszczęcia procedury zmiany rozumianej jako opracowanie nowego dokumentu Gminnego Programu Rewitalizacji Gminy Siechnice.

Mając na uwadze powyższe KR skierował na kolejną sesję projekt uchwały o wyrażeniu przez Radę Miejską zgody na rozpoczęcie prac nad opracowaniem GPR, który została zaakceptowany przez radnych.

W toku realizowanych spotkań technicznych z wykonawcą GPR do końca 2022 roku opracowano ramowy harmonogram prac nad dokumentem oraz rozpoczął się proces zbierania danych analiz i potrzebnych do przygotowania diagnozy delimitacyjnej będącej podstawowy elementem wyznaczenia obszaru zdegradowanego i obszaru rewitalizacji na terenie Gminy Siechnice. Dzięki diagnozie delimitacyjnej możliwe będzie poznanie skali występujących na terenie gminy problemów co pozwoli zaplanować działania ukierunkowane na ich rozwiązanie.

W ramach czynności wynikających z zapisów ustawy z dnia 9 października 2015 r. o rewitalizacji, Urząd Miejski w Siechnicach w roku 2022 prowadził bieżące konsultacje dla osób zainteresowanych pozyskaniem informacji na temat zapisów Gminnego Programu Rewitalizacji dla Gminy Siechnice na lata 2016-2023. Jednocześnie po weryfikacji stanu faktycznego wydano 306 zaświadczeń stwierdzających status danej nieruchomości w stosunku do wyznaczonych obszarów rewitalizacji. Na podstawie decyzji Burmistrza Siechnic za wydawanie ww. zaświadczenia nie jest pobierana opłata administracyjna.

2. Mieszkaniowy zasób Gminy

Zgodnie z ustawą z dnia 21 czerwca 2001 o ochronie praw lokatorów, mieszkaniowym zasobie gminy i o zmianie Kodeksu cywilnego, Gmina Siechnice tworzy i posiada zasób mieszkaniowy, który wynajmuje członkom wspólnoty samorządowej Gminy.

W 2022 w zasobie Gminy znajdowało się 105 lokali mieszkalnych, w tym:

- 1) 7 lokali wynajmowanych na czas oznaczony – najem socjalny lokalu,
- 2) 92 lokale wynajmowane na czas nieokreślony,
- 3) 6 lokali wyłączonych z eksploatacji (ul. Żernicka 32c, 34b w Św. Katarzynie, ul. Nadodrzańska 5 w Trestnie).

W 2022 roku mieszkaniowy zasób Gminy Siechnice tworzyły lokale mieszkalne usytuowane w budynkach stanowiących w całości własność Gminy oraz cztery lokale położone w budynkach wspólnot mieszkaniowych, według następującej charakterystyki:

- 1) Siechnice, ul. Wiosenna 13 – budynek mieszkalny składający się z 24 lokali mieszkalnych, w tym 4 oddanych w najem socjalny lokalu,
- 2) Święta Katarzyna, ul. Bukowa 20 – budynek mieszkalny składający się z 32 lokali mieszkalnych,
- 3) Święta Katarzyna, ul. Żernicka 30, 32, 34, 36, 40, 42, 44 oraz 46 - pawilony mieszkalne (kontenerowe) składające się z 3 lub z 5 lokali mieszkalnych, w tym 2 oddanych w najem socjalny lokalu oraz 2 wyłączonych z eksploatacji,
- 4) Święta Katarzyna, ul. Słoneczna 1-10 – budynek mieszkalny składający się z 10 lokali,
- 5) Siechnice, ul. Energetyczna 8/17 – lokal mieszkalny położony w budynku wspólnoty mieszkaniowej,
- 6) Siechnice, ul. Staszica 16B/9 - lokal mieszkalny położony w budynku wspólnoty mieszkaniowej, oddany w najem socjalny,
- 7) Radwanice, ul. 1-go Maja 7 – lokal mieszkalny położony w budynku stanowiącym własność Gminy,
- 8) Siechnice, ul. Grabskiego 11/4 i 17/1 – dwa lokale mieszkalne położone w budynkach wspólnoty mieszkaniowej,
- 9) Trestno, ul. Nadodrzańska 5 – cztery lokale wyłączone z eksploatacji.

Zarządzaniem lokalami mieszkalnymi (budynek ul. Bukowa 20, ul. Słoneczna 1-10 i Wiosenna 13 - razem 66 lokali) zajmuje się licencjonowany zarządca nieruchomości na warunkach określonych w umowie nr ZP/12/2021 z dnia 1 marca 2021 r. Pozostałymi lokalami zarządza Wydział Komunalny Urzędu Miejskiego w Siechnicach.

W 2022 roku 10 gospodarstw domowych oczekiwało na przydział lokalu mieszkalnego z zasobu Gminy Siechnice.

W 2022 roku wykonano następujące remonty w budynkach komunalnych:

1) Dokończono zadanie pod nazwą: Instalacja kanalizacji deszczowej wraz z przyłączem oraz wpięciem do istniejącej kanalizacji deszczowej KD300 w działce nr 275 dla potrzeb budynku mieszkalnego wielorodzinnego przy ul. Bukowej 20 w Świętej Katarzynie dz. 1117/4, 1117/3, 1117/2, 275 AM-2 Św. Katarzyna. Prace wykonane w tym roku w ramach zadania to: wyrównanie z zasianiem trawy na terenach zielonych, odtworzenie do stanu pierwotnego kostki brukowej na dwóch ścianach szczytowych budynku.

2) Wykonano remont lokalu przy ul. Żernickiej 46 A w Świętej Katarzynie, obejmujący między innymi wykonanie kilku udogodnień dla osoby poruszającej się na wózku inwalidzkim.

- 3) Dobudowano barierki do podestu przed lokalem przy ul. Żernickiej 44 C w Świętej Katarzynie, aby ułatwić lokatorowi samodzielne wyjście z lokalu.
- 4) Wykonano naprawę niedrożnej instalacji sanitarnej i odświeżono łazienkę w lokalu przy ul. Żernickiej 46 C w Świętej Katarzynie.
- 5) Wymieniono podłogę w łazience w lokalu przy ul. Żernickiej 40 D,
- 6) Wykonano prace remontowo – adaptacyjne pod nowych lokatorów w lokalu przy ul. Żernickiej 46 E w Świętej Katarzynie.
- 7) Naprawiono drzwi windy śmietnikowej przy budynku wielorodzinnym w Siechnicach przy ul. Wiosennej.
- 8) Wykonano zadaszenie nad nowym wejściem do lokalu przy ul. Żernickiej 46A w Świętej Katarzynie.
- 9) Naprawiono część barierek zewnętrznych na klatce schodowej przy budynku wielorodzinnym przy ul. Bukowej 20 w Świętej Katarzynie.
- 10) Sprawdzono instalację C.O. w lokalu socjalnym przy ul. Bukowej 20/1A i uzupełnienie ciśnienia w instalacji C.O. dla całego budynku przy ul. Bukowej.
- 11) Wykonano prace związane z awarią ciepłomierza w lokalu nr 4 przy ul. Bukowej 20 w Świętej Katarzynie - wymiana baterii i legalizacja ciepłomierza.
- 12) Wykonano prace związane z naprawą ciepłomierzy w lokalu socjalnym przy ul. Bukowej 20 w miejscowości Święta Katarzyna pod numerem 10,14,27.
- 13) Wykonano prace związane z zabezpieczeniem/oznaczeniem grzejników (odpowietrzników) w lokalu socjalnym przy ul. Bukowej 20/14 uzupełnienie układu C.O. wodą oraz otwarcie zaworu z ciepłą wodą w lokalu 20/1A.
- 14) Wykonano prace naprawcze związane z uszkodzonymi licznikami centralnego ogrzewania w lokalu socjalnym przy ul. Bukowej 20/8 w miejscowości Święta Katarzyna.
- 15) Wykonano prace związane z naprawą ciepłomierzy w lokalach socjalnych przy ul. Bukowej 20 (lokale 13,19 i 24).
- 16) Uzupełniono ciśnienia w instalacji C.O. dla całego budynku przy ul. Bukowej 20 w Świętej Katarzynie.
- 17) Wykonano prace związane z naprawą ciepłomierza w lokalu nr 12 przy ul. Bukowej 20 w Świętej Katarzynie.

Gmina Siechnice proponuje najemcom zamiany lokali dla rodzin w trudnej sytuacji materialnej na inny lokal, za który będą ponoszone mniejsze opłaty, jeśli takie możliwości lokalowe zaistnieją. Celem jest też odzyskanie zadłużenia najemców wobec Gminy oraz dostosowanie wielkości lokalu do możliwości finansowych najemców.

Gmina Siechnice umożliwi spłatę zadłużenia z tytułu należności za korzystanie z lokali mieszkalnych poprzez:

- 1) dodatki mieszkaniowe,
- 2) Zarządzenie Nr 13/2018 Burmistrza Siechnic z dnia 1 lutego 2018 roku, w sprawie umożliwienia spłaty zadłużenia z tytułu należności za korzystanie z lokali mieszkalnych stanowiących mieszkaniowy zasób Gminy Siechnice w formie świadczenia rzeczowego (między innymi: prace porządkowe w budynkach, sprzątanie terenów zewnętrznych),
- 3) porozumienie Gminy Siechnice z KOGENERACJĄ S. A. w sprawie dofinansowania w opłacaniu rachunków za ciepło osobom będącym w trudnej sytuacji materialnej za pośrednictwem Gminnego Ośrodka Pomocy Społecznej – w 2022 roku gmina otrzymała od Kogeneracji dotację na dofinansowanie opłat dla osób korzystających z ciepła sieciowego będących odbiorcami wrażliwymi - podopiecznymi Ośrodka i pobierających dodatek mieszkaniowy. W okresie listopad – grudzień 2022 r. z dofinansowania skorzystały 33 rodziny z terenu Gminy Siechnice. Średnia wartość dofinansowania wyniosła 909,09 zł.

4) wystąpienie do Burmistrza Siechnic o umorzenie części długu lub rozłożenie go na raty z powodu trudnej sytuacji finansowej rodziny.

Zasady polityki czynszowej oraz warunki obniżania czynszu:

1) Burmistrz Siechnic w drodze zarządzenia ustala stawkę bazową czynszu za 1 m² powierzchni użytkowej lokalu mieszkalnego z zachowaniem zasad wynikających z obowiązujących w tym zakresie przepisów prawa. Stawka czynszu wynosi 2,30 zł/m²;

2) Stawka czynszu za 1 m² powierzchni użytkowej lokalu z zasobu mieszkaniowego gminy obejmuje stawkę bazową podwyższoną o czynniki podwyższające lub obniżoną o czynniki obniżające;

3) Burmistrz Siechnic może podwyższyć stawkę bazową czynszu nie częściej niż 1 raz w roku w drodze zarządzenia;

4) Stawka czynszu za lokal socjalny nie może przekroczyć 50% stawki najniższego czynszu obowiązującego w zasobie mieszkaniowym gminy. Stawka wynosi 1,15 zł/m², w lokalach socjalnych nie stosuje się czynników podwyższających i obniżających;

5) Czynniki wpływające na podwyższenie stawki bazowej czynszu:

lokal posiadający centralne ogrzewanie	+ 10%
lokal posiadający ciepłą wodę	+ 5%
lokal posiadający łazienkę	+ 10%
lokal posiadający gaz przewodowy	+ 10%
Położenie lokalu na parterze budynku	+ 5%

6) Czynniki wpływające na obniżenie stawki bazowej czynszu:

brak wc	- 10%
brak łazienki	- 10%
brak instalacji gazowej	- 10%
brak centralnego ogrzewania	- 10%
zły stan techniczny budynku	- 5%

7) Obniżenie lub podwyższenie stawki podstawowej czynszu następuje poprzez zsumowanie wszystkich występujących w lokalu czynników obniżających lub podwyższających.

3. Plan wykorzystania zasobu nieruchomości gminnych

1) Informacje o zasobie nieruchomości

Gmina Siechnice posiada nieruchomości gruntowe stanowiące jej własność oraz użytkowanie wieczyste. Nieruchomości te wchodzi do zasobu gminnego. Położone są w obrębach: Biestrzyków, Blizanowice - Trestno, Bogusławice, Groblice, Grodziszów, Iwiny, Kotowice, Łukaszowice, Mokry Dwór, Ozorzyce, Prawocin, Radomierzyce, Radwanice, Siechnice, Smardzów, Sulęcín - Szostakowice, Sulimów, Święta Katarzyna, Zacharzyce, Zębice, Żerniki Wrocławskie. Gmina Siechnice posiada również nieruchomości na terenie Gminy Kobierzyce, w obrębie Wysoka. Są to nieruchomości zabudowane stacją uzdatniania wody.

W niniejszej części, opisując stan ewidencji nieruchomości, uwzględniono wszystkie nieruchomości z wyłączeniem nieruchomości stanowiących drogi gminne oraz nieruchomości, które przeznaczone są w miejscowych planach zagospodarowania przestrzennego pod drogi gminne.

Duża część nieruchomości jest zabudowana i wykorzystywana na cele publiczne, między innymi szkoły, przychodnie, place zabaw, parki. Niektóre nieruchomości są wystawiane do sprzedaży w drodze przetargów oraz w drodze bezprzetargowej, jeśli przepisy to umożliwiają. Część nieruchomości Gmina Siechnice wydierżawia, na przykład na cele rolnicze, rekreacyjne oraz jako ogrody przydomowe bądź zaplecza budowy.

2) Stan ewidencji nieruchomości

Stan ewidencji nieruchomości za 2022 rok przedstawia tabela stanowiąca **załącznik nr 5** do niniejszego Raportu.

3) Użytkowanie wieczyste, przekształcenie użytkowania wieczystego we własność

Na stan mienia wpływ mają również nieruchomości będące przedmiotem użytkowania wieczystego gminy, które należą do gminnego zasobu nieruchomości.

W 2022 roku w użytkowaniu wieczystym Gminy Siechnice znajdowały się grunty Skarbu Państwa. Z tego tytułu w zeszłym roku poniesione zostały koszty (wydatki) związane z opłatami rocznymi w łącznej wysokości 33.852,10 zł. Sytuacje przedstawiają poniższe tabele (tabela Nr 1 i 2):

Grunty Skarbu Państwa, oddane Gminie Siechnice w użytkowanie wieczyste przez KOWR - wchodzące w skład zasobu nieruchomości gminy - stan na 01.01.2021 r. - opłaty roczne								
Lp.	Wysokość udziałów w użytkowaniu wieczystym	Obręb	nr działki	pow.	Istniejąca zabudowa i jej rodzaj	wartość nieruchomości	stawka %	opłata roczna
1.	1/1	Siechnice	545/128	1,3058	Brak zabudowy	145 988,44 zł	3%	4 379,65 zł
2.	1/1	Siechnice	545/130	0,0215	Brak zabudowy	2 403,70 zł	3%	72,11 zł
3.	1/1	Siechnice	545/132	0,2912	Brak zabudowy	32 556,16 zł	3%	976,68 zł
4.	1/1	Siechnice	545/134	0,5328	Brak zabudowy	59 567,04 zł	3%	1 787,01 zł
5.	1/1	Siechnice	545/135	0,2016	Brak zabudowy	22 538,88 zł	3%	676,17 zł
6.	1/1	Siechnice	545/138	0,2102	Brak zabudowy	23 500,36 zł	3%	705,01 zł
7.	1/1	Siechnice	545/139	0,1473	Brak zabudowy	16 468,14 zł	3%	494,04 zł
8.	1/1	Siechnice	545/93	0,2497	Brak zabudowy	10 500,00 zł	3%	315,00 zł
9.	1/1	Siechnice	758	1,0531	Brak zabudowy	44 200,00 zł	3%	1 326,00 zł
10.	1/1	Siechnice	760/2	0,4255	Brak zabudowy	17 832,94 zł	3%	534,99 zł
11.	1/1	Siechnice	549/127	0,0177	Brak zabudowy	4 160,45 zł	3%	124,81 zł
12.	1/1	Siechnice	549/130	0,269	Brak zabudowy	63 229,48 zł	3%	1 896,88 zł
13.	1/1	Siechnice	549/145	0,1668	Brak zabudowy	39 206,98 zł	3%	1 176,21 zł
14.	1/1	Siechnice	549/244	7,3549	Brak zabudowy	330 947,38	3%	9 928,43
15.	1/1	Siechnice	549/103	0,0485	Brak zabudowy	20 000,00 zł	3%	600,00 zł
16.	1/1	Siechnice	549/240	1,1844	Brak zabudowy	25 464,91 zł	3%	763,95 zł
17.	1/1	Siechnice	549/242	0,1054	Brak zabudowy	2 266,13 zł	3%	67,98 zł
18.	1/1	Siechnice	542/57	7,7727	Brak zabudowy	114 150,00 zł	3%	3 424,50 zł
19.	1/1	Blizanowice - Trestno	120/3	1,33	Brak zabudowy	23 415,00 zł	1%	234,15 zł
20.	1/1	Siechnice	769/3	0,0354	Brak zabudowy	1 026,60 zł	1%	10,27 zł
21.	1/1	Siechnice	775/1	0,3698	Brak zabudowy	96 000,08 zł	1%	960,00 zł
ŁĄCZNIE								30 453,84 zł

Grunty Skarbu Państwa, oddane Gminie Siechnice w użytkowanie wieczyste przez Starostę Powiatu Wrocławskiego - wchodzące w skład zasobu nieruchomości Gminy Siechnice - według stanu na 01.01.2021 r. - i związane z tym opłaty roczne								
Lp.	Wysokość udziałów w użytkowaniu wieczystym	Obręb	nr dział.	pow.	Istniejąca zabudowa i jej rodzaj	wartość nieruchomości (oszacowana w momencie nabywania prawa uw)	stawka %	opłata roczna
1.	1/1	Siechnice	549/19	0,1888	brak zabudowy	80 000,00 zł	3%	2 400,00 zł
2.	1/1	Siechnice	549/20	0,0791	brak zabudowy	27 788,00 zł	3%	833,64 zł
3.	1/1	Siechnice	615/8	0,2158	Drogi technologiczne i przejścia wzdłuż torów - oznaczenie w rejestrze gruntów symbolem Tk	148 017,00 zł		Zwolnienie z opłat na podstawie przepisów art. 8 ustawy z dnia 28 marca 2003 r. o transporcie kolejowym
4.	1/2	Siechnice	542/7	0,1254	brak zabudowy	32 924,00 zł	1%	164,62 zł
ŁĄCZNIE DO ZAPŁATY								3 398,26 zł

Ponadto zauważyć należy, że wobec przepisów ustawy z dnia 20 lipca 2018 roku o przekształceniu prawa użytkowania wieczystego gruntów zabudowanych na cele mieszkaniowe w prawo własności tych gruntów prawo użytkowania wieczystego nieruchomości gruntowej oznaczonej jako działka ewid. nr 775/4 w obrębie ewid. Siechnice w jedn. ewid. (gminie) Siechnice, nabytej w związku z zakupem dwóch lokali mieszkalnych w budynku wielorodzinnym nr 4 przy ul. Grabskiego w Siechnicach, w udziale wynoszącym 19533/1000000 z dniem 1 stycznia 2019 roku przekształcone zostało w prawo własności.

W związku z powyższym w 2022 roku wniesiono opłatę przekształceniową (której wysokość równa jest opłacie za użytkowanie wieczyste naliczanej do dnia przekształcenia) za powyższą nieruchomość w kwocie 232,60 zł za rok 2022.

Należy również zaznaczyć, że z gminnego zasobu nieruchomości wyłączone są nieruchomości oddane przez Gminę Siechnice w użytkowanie wieczyste osobom fizycznym i prawnym, które jednak przynoszą z tego tytułu coroczny dochód do budżetu.

W 2022 r. zostały wydane decyzje:

- nr WPN.6841.1.2020.MW z dnia 3 lutego 2022 r. dotycząca działki nr 18 położonej w Siechnicach,
- nr WPN.6841.2.2020.MW z dnia 8 lutego 2022 r. dotycząca działki nr 282/1 i 282/2 położonych w Siechnicach,
- nr WPN.6841.3.2020.MW z dnia 8 lutego 2022 r. dotycząca działki nr 520 położonej w Siechnicach,
- nr WPN.6841.4.2020.MW z dnia 8 lutego 2022 r. dotycząca działki nr 521 położonej w Siechnicach,

stwierdzające nabycie z dniem 05 grudnia 1990 r. prawo użytkowania wieczystego przez PKP S.A. W związku z powyższym do nieruchomości oddanych w użytkowanie wieczyste doszły ww. działki, dochód z tytułu użytkowania wieczystego będzie miał miejsce począwszy od 2023 r.

Łączna kwota wpływu do budżetu w 2022 roku z tytułu użytkowania wieczystego wyniosła 349 369,99 zł brutto.

W związku z ustawą z dnia 20 lipca 2018 roku o przekształceniu prawa użytkowania wieczystego gruntów zabudowanych na cele mieszkaniowe w prawo własności tych gruntów, zwanej dalej ustawą, z dniem 1 stycznia 2019 roku prawo użytkowania

wieczystego gruntów zabudowanych budynkami mieszkalnymi uległo przekształceniu w prawo własności z tego tytułu wpływ do budżetu Gminy w roku 2022 wyniósł 3.601,59 zł brutto.

Zgodnie z zapisami ustawy z tytułu przekształcenia nowy właściciel gruntu ponosi na rzecz dotychczasowego właściciela gruntu opłatę, która jest równa wysokości opłaty rocznej z tytułu użytkowania wieczystego, która obowiązywałaby w dniu przekształcenia i musi być uiszczana corocznie (do dnia 31 marca) przez okres 20 lat (licząc od dnia przekształcenia). Istnieje możliwość wniesienia jednorazowej opłaty, która odpowiada iloczynowi wysokości opłaty obowiązującej w roku, w którym zgłoszono zamiar wniesienia opłaty jednorazowej oraz liczby lat pozostałych do upływu okresu. Ustawa przewiduje możliwość udzielenia, na podstawie stosownej uchwały podjętej przez właściwą radę, bonifikat w przypadku wniesienia opłaty jednorazowej.

W związku z powyższym, Rada Miejska w Siechnicach podjęła dwie uchwały w sprawie udzielenia bonifikaty od opłaty jednorazowej:

a) Uchwała nr VII/73/19 z dnia 28 marca 2019 r. w sprawie zasad udzielenia bonifikaty od opłaty jednorazowej z tytułu przekształcenia prawa użytkowania wieczystego gruntów zbudowanych na cele mieszkaniowe w prawo własności udzielająca w pierwszym roku od przekształcenia bonifikatę w wysokości 90%;

b) Uchwała nr XVI/159/19 z dnia 21 listopada 2019 r. zmieniająca uchwałę w sprawie zasad udzielenia bonifikaty od opłaty jednorazowej z tytułu przekształcenia prawa użytkowania wieczystego gruntów zbudowanych na cele mieszkaniowe w prawo własności ustalająca bonifikatę w wysokości 90% w przypadku zgłoszenia chęci wniesienia opłaty jednorazowej w dowolnym roku w czasie trwania obowiązku dokonywania opłat.

Z możliwości wniesienia opłaty jednorazowej wraz z 90% bonifikatą w 2022 r. skorzystało 5 właścicieli nieruchomości wpłat dokonano na łączną kwotę 1.358,34 zł.

Zestawienie gruntów należących do Gminy Siechnice oddanych w użytkowanie wieczyste w 2022 roku stanowi **załącznik nr 6** do niniejszego Raportu.

4) Sposób zarządzania nieruchomościami Gminy, w tym zasobem

Gmina Siechnice zarządza nieruchomościami, między innymi wystawiając część nieruchomości do sprzedaży w drodze przetargów ustnych nieograniczonych. W 2022 roku organizowano przetargi dla następujących nieruchomości:

a) Dz. nr 264, obręb Siechnice - nieruchomość przeznaczona w miejscowym planie zagospodarowania przestrzennego pod tereny obiektów produkcyjnych, składów, magazynów i zabudowy usługowej. I przetarg ogłoszono na dzień 12 maja 2022 r. (zakończony wynikiem negatywnym), a II przetarg na dzień 11 sierpnia 2022 r. (zakończony wynikiem negatywnym).

b) Dz. nr 190/1, 190/3, 191/1, 191/2, 191/3, obręb Sulęcín – Szostakowice (położone w miejscowości Szostakowice) - nieruchomości przeznaczone w miejscowym planie zagospodarowania przestrzennego pod tereny zabudowy mieszkaniowej jednorodzinnej wolnostojącej. Przetargi na sprzedaż nieruchomości odbyły się w dniach 14 kwietnia 2022 r., 4 lipca 2022 r., 16 grudnia 2022 r. Wszystkie zakończyły się wynikiem negatywnym.

c) Działka nr 758, obręb Siechnice - przeznaczona jest w miejscowym planie zagospodarowania przestrzennego pod tereny zabudowy usługowej oraz tereny obiektów produkcyjnych, składów, magazynów i zabudowy usługowej. Przetarg odbył się w dniu 12 maja 2022 r. i zakończył wynikiem negatywnym.

d) Dz. nr 501/5, obręb Radwanice - przeznaczona jest w miejscowym planie zagospodarowania przestrzennego pod tereny zabudowy usługowej. Przetarg odbył się w dniu 17 listopada 2022 r. i zakończył wynikiem negatywnym.

Gmina Siechnice zarządza również zasobem nieruchomości ustanawiając ograniczone prawa rzeczowe na niektórych nieruchomościach. W 2022 roku Gmina Siechnice ustanowiła służebność przesyłu na rzecz Polskich Sieci Elektroenergetycznych S.A. na nieruchomościach w obrębach Blizanowice-Trestno, Siechnice, Prawocin, Zębice, Sulimów, Święta Katarzyna, Łukaszowice, w związku z inwestycją pn. „Budowa wielotorowej, dwunapięciowej linii elektroenergetycznej 400/110 kV Pasikurowice-Wrocław (Małuszów)”.

Gmina Siechnice oddaje również nieruchomości w dzierżawę. W 2022 roku dzierżawione były nieruchomości w obrębach Siechnice, Święta Katarzyna, Groblice, Radwanice, Sulimów, Prawocin, Grodziszów, Smardzów, Sulęcín-Szostakowice, Iwiny. W większości nieruchomości wydzierżawiane są na cele rolne, ale ponadto również na cele rekreacyjne, na tak zwany ogród przydomowy, jedna nieruchomość została wydzierżawiona w celu prowadzenia działalności gospodarczej (gastronomia), dwie nieruchomości na zaplecze budowy.

5) Główne kierunki gospodarowania nieruchomościami (komunalizacja, sprzedaż, zakup)

Gmina Siechnice w 2022 roku sprzedała:

a) Działka nr 920/47, obręb Święta Katarzyna - nieruchomość przeznaczona w miejscowym planie zagospodarowania przestrzennego pod tereny zabudowy mieszkaniowej niskiej intensywności. Aktem notarialnym Rep. A Nr 1145/2022 z dnia 31.05.2022 r. nieruchomość została sprzedana na rzecz osoby fizycznej za kwotę 20 221,20 zł (bezprzetargowo).

b) Działka nr 545/178, obręb Siechnice - nieruchomość przeznaczona jest pod zabudowę produkcyjno-magazynową alternatywnie usługową. Aktem notarialnym Rep. A Nr 8621/2022 z dnia 02.06.2022 r. nieruchomość została sprzedana na rzecz PARAGON Siechnice Sp. z o. o. za kwotę 553 500,00 zł (bezprzetargowo).

c) Działka nr 195/3, obręb Żerniki Wrocławskie - nieruchomość przeznaczona w miejscowym planie zagospodarowania przestrzennego pod tereny zabudowy mieszkaniowej jednorodzinnej wolnostojącej. Aktem notarialnym Rep. A Nr 13961/2022 z dnia 04.11.2022 r. nieruchomość została sprzedana na rzecz UNILIGHT Sp. z o. o. za kwotę 177 243,00 zł (bezprzetargowo).

d) Działka 500/2, obręb Radwanice - nieruchomość przeznaczona w miejscowym planie zagospodarowania przestrzennego pod tereny zabudowy usługowej. Aktem notarialnym Rep. A Nr 26249/2022 z dnia 26.10.2022 r. nieruchomość została zbyta w drodze zamiany i w zamian za nią nabyła dz. nr 506/8, 508/30, 502/1 (zamiana bezkosztowa).

Nieruchomości sprzedawane w trybie bezprzetargowym Gmina Siechnice zbywa zgodnie z art. 37 ust. 2 pkt 4 ustawy z dnia 21 sierpnia 1997 r. o gospodarce nieruchomościami (zamiana nieruchomości) oraz pkt 6, czyli na polepszenie zagospodarowania nieruchomości sąsiednich.

Dodatkowo Gmina Siechnice nabyła działkę nr 549/236, obręb Siechnice (rów melioracyjny) oraz działkę nr 167/8, obręb Iwiny, dla potrzeb realizacji zadań własnych gminy.

W 2022 roku poniższe nieruchomości stały się z mocy prawa własnością Gminy Siechnice, zgodnie z art. 18 ust. 1 ustawy z dnia 10 maja 1990 r. Przepisy wprowadzające ustawę o samorządzie terytorialnym i ustawę o pracownikach samorządowych (tzw. komunalizacja mienia):

- a) dz. nr 650, 651, 653, obręb Siechnice,
- b) dz. nr 576/1, obręb Siechnice,
- c) dz. nr 578, obręb Siechnice

Aktualnie przed Wojewodą Dolnośląskim toczą się postępowania o stwierdzenie nabycia przez Gminę Siechnice prawa własności nieruchomości Skarbu Państwa:

- d) dz. nr 613, obręb Siechnice,
- e) dz. nr 540/7, 537/1, obręb Siechnice,
- f) dz. nr 364, obręb Groblice.

Ponadto od 2.04.2015 r. Wojewoda Dolnośląski prowadzi postępowanie w sprawie nabycia przez Gminę Siechnice działek nr 11/1 i 10/8 obręb Radwanice - ul. Piastowska. Aktualnie postępowanie jest zawieszona od 16 stycznia 2017 roku z uwagi na śmierć jednego ze współwłaścicieli.

Przed Sądem Cywilnym w Oławie toczy się postępowanie w sprawie zniesienia współwłasności nieruchomości w Smardzowie (dz. nr 91/1, 91/2, 91/3, 91/4).

4. Opieka nad zabytkami w Gminie

Zgodnie z art. 7 ustawy o ochronie zabytków i opiece nad zabytkami z dnia 23 lipca 2003 roku formami ochrony zabytków są: wpis do rejestru zabytków; uznanie za pomnik historii; utworzenie parku kulturowego; ustalenia ochrony w miejscowym planie zagospodarowania przestrzennego albo w decyzji o ustaleniu lokalizacji inwestycji celu publicznego, decyzji o warunkach zabudowy, decyzji o zezwoleniu na realizację inwestycji drogowej, decyzji o ustaleniu lokalizacji linii kolejowej lub decyzji o zezwoleniu na realizację inwestycji w zakresie lotniska użytku publicznego.

Na obszarze Gminy Siechnice funkcjonują dwie z wyżej wymienionych form, jest to wpis do wykazu i rejestru zabytków oraz ustalenia ochrony w miejscowych planach zagospodarowania przestrzennego.

Do obowiązków Gminy należy ochrona zabytków, które znajdują się na jej terenie. Zadania te określone są w art. 4 ustawy o ochronie zabytków i opiece nad zabytkami z dnia 23 lipca 2003 roku - gminy mają dbać między innymi o: „zapewnienie warunków prawnych, organizacyjnych i finansowych umożliwiających trwałe zachowanie zabytków oraz ich zagospodarowanie i utrzymanie” oraz zapobiegać „zagrożeniom mogącym spowodować uszczerbek dla wartości zabytków”. Do obowiązków nałożonych przez ustawę należy: „uwzględnienie zadań ochronnych w planowaniu i zagospodarowaniu przestrzennym oraz przy kształtowaniu środowiska”, czemu ma służyć gminna ewidencja zabytków.

Zakres gminnej ewidencji zabytków obejmuje:

- zabytki nieruchome wpisane do rejestru,
- inne zabytki nieruchome znajdujące się w wojewódzkiej ewidencji zabytków,
- stanowiska archeologiczne,
- historyczne układy ruralistyczne wsi, historyczne układy urbanistyczne miasta,
- inne zabytki nieruchome wyznaczone przez prezydenta miasta (burmistrza, wójta),

w porozumieniu z Wojewódzkim Konserwatorem Zabytków.

Gminna ewidencja zabytków Gminy Siechnice została opracowana w dniu 1 października 2013 roku. Obecnie w Gminnej Ewidencji Zabytków ujęte zostały 204

obiekty. Są to przeważnie prywatne budynki mieszkalne, dwory, domy ludowe, oficyny, rządówki, zajazdy, zabudowania rolnicze takie jak budynki gospodarcze, chlewnie, stodoły, wozownie, średniowieczna wieża mieszkalna w Biestrzykowie, budynki i obiekty Zespołu Elektrociepłowni w Siechnicach, cmentarze a przede wszystkim obiekty sakralne, plebanie, kościoły oraz Klasztor w Świętej Katarzynie, obiekty infrastruktury - stacje transformatorowe. Obiekty szczegółowo zostały opisane w poszczególnych kartach zabytków.

Dbanie o zabytki świadczące o naszej przeszłości jest bardzo ważne. Dlatego też władze Gminy udzielają wsparcia finansowego na ich remont.

W dniu 26 listopada 2020 r. została podjęta uchwała przez Radę Miejską w Siechnicach nr XXXIV/289/20 w sprawie przyznania dotacji dla Parafii Rzymskokatolickiej pw. Świętej Katarzyny Aleksandryjskiej w Świętej Katarzynie (zabytek wpisany do rejestru zabytków pod numerem A/1263/197), na prace konserwatorskie, restauratorskie i roboty budowlane w wysokości 64.822,50 zł. Dotacją objęto:

1) renowację murowanej południowej bramy wejściowej na teren kościoła oraz prace konserwatorskie barokowej dachówki typu mnich/mniszka; czyszczenie lica ceglanego i tynków, dezynfekcja, odsalanie, reprofilacja ubytków, wzmocnienie strukturalne, hydrofobizacja, malowanie;

2) rekonstrukcję drewnianej bramy dwuskrzydłowej na wzór oryginału (brama południowa), wykonanie i montaż zawiasów i okuć metalowych;

3) wykonanie i montaż furtki drewnianej w północnej części zabytkowego muru na wzór historycznych drzwi w bramie głównej – wykonanie, dostawa, montaż wraz z okuciami;

4) zmianę lokalizacji piaskowcowej kapliczki z 1656 r. z płaskorzeźbionymi przedstawieniami św. Barbary, św. Jadwigi i grupy Ukrzyżowania Chrystusa zgodnie z zaleceniami Wojewódzkiego Konserwatora Zabytków, wykonanie fundamentu, wykonanie i montaż piaskowcowej kolumny, montaż zabytkowej kapliczki po konserwacji.

Zgodnie z wykazem zabytków prowadzonym przez Wojewódzki Urząd Ochrony Zabytków we Wrocławiu w 2022 roku zarejestrowano 14 zabytków z terenu Gminy Siechnice. Wykaz zarejestrowanych zabytków przedstawia poniższa tabela:

Wykaz zarejestrowanych zabytków w Gminie Siechnice, stan - grudzień 2022 r., źródło danych: Wojewódzki Urząd Ochrony Zabytków we Wrocławiu (https://wosoz.ibip.wroc.pl/public/?id=92697)							
L.p.	Miejscowość	Obiekt	Adres	Nr	Rodzaj obiektu	Rejestr zabytków	Data rejestru
1.	Biestrzyków	Wieża mieszkalna	ul. Lipowa	7	wieża mieszkalna	A/3915/421	1.04.1957
2.	Kotowice	Kościół par. Najświętszego Serca Pana Jezusa	ul. Główna	16	kościół	A/1261/733/W	24.11.1997
3.	Radwanice	Kościół par. MB Różańcowej	ul. Kościelna 8	8	kościół	A/1262/732/W	24.11.1997
4.	Święta Katarzyna	Kościół par. Św. Katarzyny Aleksandryjskiej	ul. Sienkiewicza	21	kościół	A/1263/197	31.05.1950
5.	Święta Katarzyna	Zakład Opiekuńczo-Lecznicy Zgrom. ss. Pasterek Opatrzności Bożej	ul. Dąbrowskiego	8	zespół	A/1264/655/W	5.07.1991
6.	Święta Katarzyna	Dom Pomocy Społecznej	ul. Dąbrowskiego	8	publiczny	A/1264/655/W	5.07.1991
7.	Święta Katarzyna	Kaplica Chrystusa Dobrego Pasterza	ul. Dąbrowskiego	8	kaplica	A/1264/655/W	5.07.1991

8.	Święta Katarzyna	Dom mieszkalny ss. Pasterek	ul. Dąbrowskiego	8	budynek mieszkalny	A/1264/6 55/W	5.07.1991
9.	Święta Katarzyna	Obora	ul. Dąbrowskiego	8	budynek gospodarczy	A/1264/6 55/W	5.07.1991
10.	Święta Katarzyna	Budynki mieszkalno-gospodarcze	ul. Dąbrowskiego	8	budynek mieszkalno-gospodarczy	A/1264/6 55/W	5.07.1991
11.	Święta Katarzyna	Kaplica cmentarna na d. cmentarzu przyklasztornym	przy drodze na Żerniki		kaplica	A/1264/6 55/W	5.07.1991
12.	Trestno	Kościół fil. Niepokalanego Poczęcia NMP			kościół	A/1265/7 31/W	20.11.1997
13.	Trestno	Cmentarz katolicki			cmentarz	A/1265/7 31/W	20.11.1997
14.	Żerniki Wrocławskie	Park dworski, ob. osiedlowy			park	A/3916/6 90/W	23.08.1994

Gmina Siechnice posiada program ochrony zabytków na wypadek zagrożenia lub wojny.

Urząd Miejski w Siechnicach podejmuje działania zmierzające do uaktualnienia kart zabytków, przeanalizowania obiektów i ruchomości. Aktualnie pozyskiwane są materiały z Archiwum Wojewódzkiego Konserwator Zabytków we Wrocławiu w zakresie zabytków archeologicznych w związku z planowanym zleceniem opracowania Gminnej Ewidencji Zabytków w 2023 roku.

W tym miejscu należy odnieść się do gminnych cmentarzy, które ujęte są w wykazie zabytków w powiecie wrocławskim, stan marzec 2016 roku – Gmina Siechnice – źródło Uchwała nr XXVII/189/16 Rady Miejskiej w Siechnicach z dnia 30 czerwca 2016 roku lub BIP Wojewódzkiego Urzędu Ochrony Zabytków we Wrocławiu - <https://wosoz.ibip.wroc.pl/public/?id=92697>

Do cmentarzy gminnych należą:

1. cmentarz w Sulęcinie – dz. nr 21, obręb Sulęcín-Szostakowice, ul. Wierzbowa.
2. cmentarz w Grodziszowie – dz. nr 41/1, obręb Grodziszów, ul. Topolowa.
3. cmentarz w Trestnie – dz. nr 4/50, obręb Trestno-Blizanowice, droga gminna (dz. nr dr. 115) z Trestna do Blizanowic.

Wykaz cmentarzy na terenie Gminy Siechnice				
Lp.	Miejscowość	Nr działki	Powierzchnia m ²	Własność
1.	Grodziszów	41/1	2.300	Gmina Siechnice
2.	Kotowice	219	5.500	Parafialny
3.	Radwanice	506/1	2.200	Parafialny
		502	1.800	
		508/26	500	
			Razem: 4.500	
4.	Siechnice	141	10.646	Parafialny
		140/1	5.288	
			Razem: 15.934	
5.	Sulimów	150	7.300	Parafialny
6.	Sulęcín	21	2.600	Gmina Siechnice
7.	Święta Katarzyna	273	4.665	Parafialny
		958	7.419	
			Razem: 12.084	
8.	Trestno	4/3	1.700	Gmina Siechnice
9.	Żerniki Wrocławskie	140	5.307	Parafialny
		139/2	7.627	
			Razem: 12.934	

VI. INFRASTRUKTURA KOMUNALNA

1. Transport zbiorowy w Gminie

System komunikacji miejskiej zapewniający obsługę transportową Gminy Siechnice w roku 2022 składał się z dwóch grup funkcjonalnych:

1) Aglomeracyjna:

a) międzygminna, której organizatorem jest Gmina Siechnice, a operatorem w części zakresu świadczenia usług na linii nr 800, 810, 820, 860 i 870 Dolnośląskie Linie Autobusowe Sp. z o. o., Polbus-PKS Sp. z o. o. w części zakresu świadczenia usług na linii nr 800, 810 i 820, oraz PKS w Oławie S. A. w części zakresu świadczenia usług na linii nr 860 i 870 oraz pełną obsługę linii nr 890;

b) wewnątrzgminna, której organizatorem jest związek powiatowo-gminny Oławskie Przewozy Gminno-Powiatowe, którego członkiem jest Gmina Siechnice, a operatorem związku jest Przedsiębiorstwo Komunikacji Samochodowej w Oławie S. A., obsługujące linię 83, 84, 85, 89.

2) Miejska, której operatorem jest podmiot wewnątrz Gminy Wrocław – Miejskie Przedsiębiorstwo Komunikacyjne Sp. z o. o., spółka Dolnośląskie Linie Autobusowe Sp. z o. o. oraz Michalczewski Sp. z o. o. – realizujący zadania przewozowe na liniach 100 do Mokrego Dworu, 110 do Iwin wybrane kursy w dni nauki szkolnej do miejscowości Iwiny, 133 i 145 do przystanku Iwiny rondo, 120 do Trestna, Blizanowic, 920 do Czernicy przez Trestno, Blizanowice oraz 903 łącząca Gminę Żórawina z miastem Wrocław przez Biestrzyków.

Realizacja przewozów na liniach aglomeracyjnych odbywała się na mocy:

1) Umowy nr PU/168/2019 z dnia 22 lutego 2019 roku, która została zawarta pomiędzy organizatorem przewozów – Gminą Siechnice, a operatorem Dolnośląskie Linie Autobusowe Sp. z o. o. na okres 5 lat lub do okresu wyczerpania limitu kilometrów, który ustalono minimalnie na poziomie 3 370 000 km przez okres obowiązywania umowy.

2) Umowy nr PU/19/2022 zawartej w dniu 16 marca 2022 roku, która została zawarta pomiędzy organizatorem przewozów – Gminą Siechnice, a operatorem Przedsiębiorstwem Komunikacji Samochodowej w Oławie S. A. na okres 10 miesięcy.

3) Umowy nr PU/136/2022 zawartej w dniu 31 sierpnia 2022 roku, która została zawarta pomiędzy organizatorem przewozów – Gminą Siechnice, a operatorem Polbus-PKS Sp. z o. o. na okres jednego roku.

4) Statutu związku powiatowo-gminnego Oławskie Przewozy Gminno-Powiatowe, którego członkiem jest Gmina Siechnice.

Przedmiotem umowy jak i obowiązkiem wynikającym z członkowska Gminy Siechnice w związku powiatowo-gminnym Oławskie Przewozy Gminno-Powiatowe było wykonywanie w ramach publicznego transportu zbiorowego, usług przewozu osób ich bagażu podręcznego oraz zwierząt, prowadzenie sprzedaży biletów przejazdowych oraz kontroli dokumentów przewozu oraz publikowanie informacji dla pasażera.

Sieć komunikacji publicznej w Siechnicach składała się z 6 międzygminnych i 4 wewnątrzgminnych linii komunikacyjnych uruchomionych w komunikacji dziennej. W sieci wyróżnione były linie o charakterze podmiejskim, kursujące między miejscowościami w gminie i do Wrocławia oraz o charakterze wewnątrzgminnym obsługujące wyłącznie obszar Gminy Siechnice. Konstrukcja rozkładów jazdy zapewniła funkcjonowanie w różnych godzinach odjazdów w dni robocze szkolne, soboty i niedziele.

Do realizacji przewozów wykorzystywanych było 16 pojazdów (typu A, B lub C), spośród których 14 było zdefiniowanych jako podstawowe i 2 rezerwowe w obsłudze linii

międzygminnych i 4 pojazdy (typ C) w tym jedno rezerwowe do obsługi linii wewnątrzgminnych.

W ramach rozwoju publicznego transportu zbiorowego uruchomione zostało nowe połączenie komunikacyjne łączące miejscowości Gminy Siechnice poprzez Wschodnią Obwodnicę Wrocławia oraz Blizanowice, Trestno z miastem Wrocław.

W celu zapewnienia szybkiej i wygodnej komunikacji z Wrocławiem, linie autobusowe łączące poszczególne miejscowości Gminy ze stacjami kolejowymi skoordynowane czasowo z godzinami przyjazdu i odjazdu pociągów.

Istniała również możliwość zakupu biletu zintegrowanego na SKP i Koleje Dolnośląskie oraz Przewozy Regionalne w zakresie biletu zintegrowanego. Bilet taki upoważniał do przejazdu SKP i pociągami po preferencyjnej cenie.

W ramach planowanych zmian organizacji transportu publicznego obowiązującego na terenie gminy w zakresie linii regularnych specjalnych tj. linii, które do końca roku 2022 obsługiwały tylko dowóz dzieci do jednostek oświatowych na terenie naszej gminy, a które z nowym rokiem 2023 zmieniły swój charakter na linie regularne, dając możliwość korzystania z nich wszystkim mieszkańcom naszej gminy koniecznym była zmiana statusu przystanków z szkolnych na obsługujące komunikację publiczną. W ramach tych zmian koniecznym było również wyniesienie w terenie nowych przystanków (tj. Groblice – Polna/Opolska, Groblice – Sadowa, Groblice – Zacisze/Kasztanowa, Groblice – Zacisze/Pogodna, Biestrzyków - Lipowa sklep, Biestrzyków – Lipowa, Zacharzyce Orzechowa). Przystanki zostały wyposażone w znaki z gablotami na rozkłady jazdy oraz niektóre w perony i perony z wiatami.

2. Wieloletni Plan Rozwoju i Modernizacji Urządzeń Wodociągowych i Kanalizacyjnych

W związku z intensywnym rozwojem Gminy Siechnice, w tym budownictwa mieszkaniowego, konieczne jest prowadzenie działań zmierzających do niezawodnego świadczenia usług w zakresie dostawy wody i odbioru ścieków dla stale wzrastającej liczby odbiorców. Zapewnienie zdolności posiadanych urządzeń wodociągowych do realizacji dostaw wody w wymaganej ilości oraz pod odpowiednim ciśnieniem, jak również zapewnienie dostaw wody i odprowadzania ścieków w sposób ciągły i niezawodny jest obowiązkiem przedsiębiorstwa wodociągowo-kanalizacyjnego wynikającym z ustawy z dnia 7 czerwca 2001 r. o zbiorowym zaopatrzeniu w wodę i zbiorowym odprowadzaniu ścieków. Obowiązek ten jest realizowany przez Spółkę nie tylko poprzez prawidłową eksploatację infrastruktury technicznej, w tym dokonywanie bieżących prac konserwacyjnych i remontowych, jak również poprzez budowę, modernizację, bądź przejęcie infrastruktury technicznej.

Dnia 24 marca 2022 r. uchwalono Wieloletni plan rozwoju i modernizacji urządzeń wodociągowych i urządzeń kanalizacyjnych będących w posiadaniu Zakładu Gospodarki Komunalnej Sp. z o. o. z/s w Świętej Katarzynie na lata 2022-2025 (uchwała Nr LI 458/22 Rady Miejskiej w Siechnicach), który obejmował liczne inwestycje związane z rozbudową infrastruktury technicznej. Plan wieloletni stanowił podstawę do opracowania wniosku o zatwierdzenie taryfy dla zbiorowego zaopatrzenia w wodę i zbiorowego odprowadzania ścieków na okres trzech lat – który został zatwierdzony przez Państwowe Gospodarstwo Wodne Wody Polskie w dniu 13.06.2022 r.

Spółka w 2022 r. częściowo zrealizowała zadania ujęte w planie wieloletnim.

Zadania w zakresie infrastruktury wodociągowej:

- 1) Projekt sieci wodociągowej Groblice – Siechnice,

- 2) Sieć wodociągowa Radwanice-Siechnice (finansowanie RFIL),
- 3) Sieć wodociągowa w Radwanicach od ul. Pogodnej do Kolejowej (finansowanie RFIL),
- 4) Sieć wodociągowa Iwiny ul. Buforowa, Kościuszki - Żerniki Wr. ul. Poziomkowa (finansowanie RFIL) – zadanie wykonane w roku 2022,
- 5) Sieć wodociągowa Siechnice Św. Krzyża – Siechnice,
- 6) Wykonanie otworu badawczo-pilotażowego na terenie działki nr 544/86 i 47/2 w Siechnicach, 49/2 w Sulęcinie, 77/4 w Kotowicach,
- 7) Wykonanie otworu badawczo-pilotażowego na terenie działki nr 35/9 w Groblicach,
- 8) Odpłatne przejęcie sieci wodociągowych od prywatnych inwestorów.

Zadania w zakresie infrastruktury kanalizacyjnej:

- 1) III etap rozbudowy i modernizacji oczyszczalni ścieków SBR w Siechnicach – opracowanie koncepcji rozbudowy oczyszczalni ścieków w Siechnicach zlokalizowanej przy ul. Zachodniej,
- 2) Odpłatne przejęcie sieci kanalizacji sanitarnej od prywatnych inwestorów.

Ponadto, Zakład Gospodarki Komunalnej sp. z o.o. zlecił realizację następujących zadań w zakresie infrastruktury wodociągowej i kanalizacyjnej:

- 1) Opracowanie dokumentacji projektowej budowy sieci wodociągowej od Stacji Uzdatniania Wody w Łukaszowicach do ul. Wierzbowej w Żernikach Wrocławskich - wykonany w 2022 roku.
- 2) Opracowanie dokumentacji projektowej budowy sieci wodociągowej od m. Święta Katarzyna do m. Smardzów – wykonany w 2022 roku.
- 3) Opracowanie dokumentacji projektowej budowy sieci wodociągowych w Świętej Katarzynie – ul. Główna, Lawendowa i Żeromskiego - wykonany w 2022 roku.
- 4) Opracowanie dokumentacji projektowej budowy sieci wodociągowych w Radwanicach – ul. Starowiejska, Wałowa, Konopnickiej, Wrocławska, Zachodnia - wykonany w 2022 roku.
- 5) Opracowanie dokumentacji projektowej budowy sieci wodociągowej w Biestrzykowie, ul. Warsztatowa - wykonany w 2022 roku.
- 6) Opracowanie dokumentacji projektowej budowy sieci wodociągowych w Żernikach Wrocławskich, ul. Parkowa i Kasztanowa - wykonany w 2022 roku.
- 7) Opracowanie dokumentacji projektowej przebudowy stacji uzdatniania wody w Łukaszowicach (wykonanie dokumentacji hydrogeologicznej i projektu stacji uzdatniania wody) - wykonane w 2022 roku.
- 8) Opracowanie dokumentacji projektowej przebudowy stacji uzdatniania wody w Groblicach (wykonanie dokumentacji hydrogeologicznej i projektu stacji uzdatniania wody) - wykonane w 2022 roku.
- 9) Opracowanie dokumentacji projektowej budowy zbiornika na wodę uzdatnioną wraz z niezbędną infrastrukturą na terenie stacji uzdatniania wody w Świętej Katarzynie - wykonany w roku 2022.
- 10) Opracowanie dokumentacji projektowej modernizacji stacji podwyższania ciśnienia przy ulicy Ciepłowniczej w Siechnicach – wykonane w roku 2022.
- 11) W 2022 roku wykonano Program Funkcjonalno-Użytkowy monitoringu stacji uzdatniania wody i sieci wodociągowych na terenie gminy.
- 12) Wykonanie projektu i budowa przepompowni z rurociągiem tłocznym BIOBLOK.
- 13) Opracowanie dokumentacji projektowej sieci sanitarnej w Groblicach, ul. Pogodna i Słoneczna.
- 14) Opracowanie dokumentacji projektowej sieci sanitarnej w Groblicach, ul. Polna.

W 2022 r. wprowadzono system GIS, który ułatwia weryfikację stanu majątkowego urządzeń wodociągowych i kanalizacyjnych.

Perspektywy działania Spółki w latach następnych:

Kierunki rozwoju:

- 1) Aktywne poszukiwanie nowych źródeł wody w celu zabezpieczenia jej ilości dla mieszkańców gminy.
- 2) Poprawa jakości wody dostarczanej dla mieszkańców.
- 3) Wykonanie dokumentacji projektowej związanej ze zrzutem popłuczyn i wód opadowych do rowu przy oczyszczalni ścieków typu Bioblok.
- 4) Dalsza rozbudowa sieci wodociągowych na terenie Gminy Siechnice, w tym na odcinku Radwanice – Siechnice w celu zabezpieczenia dostaw wody dla mieszkańców gminy.
- 5) Rozbudowa i przebudowa stacji uzdatniania wody oraz stacji podwyższania ciśnienia na terenie gminy.
- 6) Wykonanie kompleksowego systemu monitoringu pracy stacji uzdatniania wody.
- 7) Zakup systemu radiowego odczytu wodomierzy.
- 8) Wykonanie kontenera socjalnego na terenie oczyszczalni SBR.
- 9) Wykonanie koncepcji rozbudowy, opracowania PFU, uregulowanie stanu prawnego urządzeń kanalizacyjnych w ramach trzeciego etapu rozbudowy i modernizacji oczyszczalni ścieków SBR w Siechnicach.
- 10) Przejęcie sieci wodociągowych i sieci kanalizacji sanitarnej od prywatnych inwestorów.

W kierunku obsługi bieżącej zakładu:

- 1) Prowadzenie w sposób ciągły i systematyczny gospodarki wodomierzowej w celu rzetelnego rozliczania odbiorców.
- 2) Utrzymywanie sprawności technicznej eksploatowanego majątku trwałego, sukcesywne prowadzenie remontów bieżących oraz okresowych.
- 3) Czyszczenie sieci wodociągowych.
- 4) Czyszczenie sieci kanalizacji sanitarnej i wykonanie inspekcji TV w celu wykrycia ewentualnych wad lub usterek.
- 5) Stałe utrzymywanie sprawności technicznej eksploatowanych urządzeń.
- 6) Sukcesywne prowadzenie remontów bieżących oraz okresowych.
- 7) Sukcesywne wdrażanie zdalnego odczytu wodomierzy (obejmowanie zdalnym odczytem kolejnych miejscowości).
- 8) Prowadzenie działań zmierzających do ograniczenia zużycia energii elektrycznej;
- 9) Wykonanie dokumentacji projektowej dla termomodernizacji budynku administracyjnego w Świętej Katarzynie.
- 10) Wprowadzenie e-BOK, podwyższenie standardu świadczonych usług. W roku 2022 Spółka poniosła koszty na ten cel w wysokości 25 549,33 zł netto.

Wprowadzenie tych działań do realizacji ma na celu:

- 1) Kontynuację strategii Spółki, wdrażanie jej celów i programów oraz misji i wizji w niej zawartych.
- 2) Utrzymanie stabilnej sytuacji finansowej Spółki.
- 3) Wypracowanie pozytywnego wizerunku Spółki, kształtowanie korzystnych relacji z otoczeniem.
- 4) Prowadzenie wieloletniej polityki taryfowej.
- 5) Utrzymanie infrastruktury technicznej na dobrym poziomie.

VII. ŚRODOWISKO I OPIEKA NAD ZWIERZĘTAMI

1. Plan gospodarki niskoemisyjnej

Plan Gospodarki Niskoemisyjnej dla Gminy Siechnice został przyjęty uchwałą Rady Miejskiej w Siechnicach nr XVI/111/15 z dnia 19 listopada 2015 roku. Opracowanie dokumentacji było współfinansowane ze środków Unii Europejskiej w ramach Programu Operacyjnego Infrastruktura i Środowisko na lata 2014-2020.

Plan gospodarki niskoemisyjnej (PGN) jest strategicznym dokumentem, który wyznacza kierunki rozwoju gospodarki niskoemisyjnej dla Gminy Siechnice, należącej do Wrocławskiego Obszaru Funkcjonalnego. Kierunki te dotyczą działań inwestycyjnych i nieinwestycyjnych w takich obszarach jak: transport publiczny i prywatny, budownictwo i mieszkalnictwo, gospodarka przestrzenna, energetyka i oświetlenie, gospodarka odpadami, gospodarka wodno-ściekowa oraz informacja i edukacja.

Strategia długoterminowa Gminy w zakresie gospodarki niskoemisyjnej, zakładająca osiągnięcie 40% redukcji emisji gazów cieplarnianych w perspektywie do roku 2050, realizowana będzie we wszystkich wyznaczonych sektorach działania Planu Gospodarki Niskoemisyjnej.

Zidentyfikowane w ramach Planu zadania inwestycyjne zostały w znacznym stopniu realizowane lub są na etapie wdrożenia. Jednocześnie wybuch konfliktu na Ukrainie w I kw. 2022 roku i będące jego konsekwencją zawirowania na rynku energii oraz przygotowania do realizacji perspektywy finansowej środków UE na lata 2021-2027 w ramach której Komisja Europejska oraz kraje członkowskie UE kładą szczególny nacisk na kwestie ograniczania zapotrzebowania na energię oraz zwiększenie jej produkcji z OZE doprowadziły do konieczności opracowania aktualizacji Planu Gospodarki Niskoemisyjnej dla Gminy Siechnice. W IV kw. 2022 roku zawarto umowę z Wykonawcą opracowującym inne dokumenty planowania strategicznego korespondujące z ww. Planem - tj. Strategią Rozwoju Klastra Energetycznego Siechnice, Miejski Plan Adaptacyjności do Zmian Klimatu oraz Gminnego Programu Rewitalizacji i Strategii Rozwoju Gminy Siechnice 2030+. Zakłada się opracowanie poszczególnych dokumentów w roku 2023.

2. Ochrona środowiska i utrzymanie zieleni na terenie Gminy

1) Działania Burmistrza Siechnic w obszarze środowiska

Obszar środowiska naturalnego, w szczególności ochrona jego zasobów i dbałość o przestrzeganie obowiązujących norm i zasad korzystania ze środowiska, objęty był w 2022 roku działaniami Burmistrza Siechnic poprzez prowadzenie postępowań administracyjnych w sprawie wydania decyzji środowiskowych. W tym celu prowadzone były kontrole w zakresie ochrony środowiska, występowano do Wojewódzkiego Inspektora Ochrony Środowiska o podjęcie działań będących w jego kompetencji, jeżeli stwierdzono w wyniku kontroli naruszenie przez kontrolowany podmiot przepisów o ochronie środowiska lub wystąpiły uzasadnione podejrzenia, że takie naruszenie mogło nastąpić. Prowadzono postępowania administracyjne w sprawie wydania decyzji nakazujących usunięcie odpadów składowanych w miejscach do tego nieprzeznaczonych.

Gmina zaangażowała się w propagowanie ogólnopolskiego programu rządowego „Czyste Powietrze”, realizowanego przez Wojewódzki Fundusz Ochrony Środowiska we Wrocławiu poprzez współorganizację spotkań informacyjnych z mieszkańcami miejscowości na terenie Gminy Siechnice.

W Urzędzie Miejskim w Siechnicach funkcjonuje Punkt Konsultacyjny Programu Czyste Powietrze. W zakres działania punktu konsultacyjnego wchodzi: informowanie mieszkańców o możliwości indywidualnego pozyskania dofinansowania z rządowego

programu Czyste Powietrze do wymiany źródła ciepła, termomodernizacji, fotowoltaiki, udzielanie pomocy mieszkańcom w założeniu indywidualnego Konta na Portalu Beneficjenta, udzielanie wsparcia merytorycznego w zakresie prawidłowego wypełnienia elektronicznego formularza wniosku o dofinansowanie oraz wniosku o płatność.

Program „Czyste Powietrze” w Gminie Siechnice w liczbach za 2022 r.			
Liczba złożonych wniosków o dofinansowanie	Liczba zawartych umów o dofinansowanie	Liczba zrealizowanych przedsięwzięć - zakończonych	Kwota wypłaconej dotacji (zadania zakończone)
300	229	120	1.259.047,86


Liczba wydanych decyzji w 2022 roku w sprawie udzielenia zezwolenia na opróżnianie zbiorników bezodpływowych i transport nieczystości ciekłych z terenu Gminy Siechnice – 3 decyzje.

W 2022 Gmina Siechnice kontynuowała zapoczątkowany w 2019 r. program priorytetowy „Edukacja ekologiczna” dofinansowany ze środków NFOŚiGW obejmujący kaskadowe szkolenia dla pracowników samorządów terytorialnych w zakresie projektowania i gospodarowania zielenią w miastach. W wyniku realizacji pierwszego etapu (2019) Gmina Siechnice zakwalifikowana została do grupy miast „Liderów” tego programu, natomiast w 2021 r. Gmina Siechnice uczestniczyła w kolejnym etapie programu polegającym na szkoleniach eksperckich w zakresie szerokiego spektrum zagadnień związanych z zagospodarowywaniem terenów zieleni i ochrony zieleni w procesach inwestycyjnych. Gmina Siechnice, jako Lider Programu, prowadziła projekty tzw.: „Małej Realizacji” polegające na przeprowadzeniu procesu urządzania terenów zieleni w 3 miastach: Wałbrzych, Czeladź oraz Busko-Zdrój (etap dokumentacji projektowej i organizacji robót). W 2022 r. Gmina Siechnice nadzorowała w ramach praktycznego wykorzystania zdobytych doświadczeń procedury przygotowawcze i wykonawstwo „Małych Realizacji”.

W 2022 r. eksploatowano system monitoringu jakości powietrza atmosferycznego rozbudowany do 23 stacji pomiarowych. Stacje telemetryczne posiadają następujący program pomiarowy:

- 1) pomiar ilości pyłów PM 10, PM 2,5,
 - 2) pomiar ciśnienia atmosferycznego,
 - 3) pomiar temperatury i wilgotności powietrza atmosferycznego w otoczeniu czujnika;
- a wybrane dodatkowo:
- 4) pomiar dwutlenku azotu NO₂,
 - 5) pomiar dwutlenku siarki SO₂,
 - 6) pomiar tlenku węgla CO,
 - 7) pomiar hałasu.

Wizualizacja danych pomiarowych udostępniona jest poprzez stronę internetową Urzędu Miejskiego w Siechnicach oraz aplikację mobilną.



*Stacja telemetryczna jakości powietrza w Siechnicach
na skrzyżowaniu ulic: Opolskiej i Ciepłowniczej*

2) Działania Burmistrza Siechnic w obszarze utrzymania zieleni na terenie Gminy

Zrównoważony rozwój jest istotnym zagadnieniem w krótko- i długofalowych działaniach Burmistrza Siechnic. Równowaga pomiędzy rozwojem gospodarczym i mieszkalnictwem wymaga systemowego podejścia do zapewnienia mieszkańcom gminy przestrzeni życiowej, której istotnym elementem są obszary zieleni urządzonej. W dobie walki z negatywnymi skutkami zmian klimatu oraz szeroko zakrojonymi działaniami w zakresie polepszenia stanu środowiska, w szczególności jakości powietrza atmosferycznego, odpowiednie zagospodarowanie terenów zieleni jest głęboko uzasadnioną i skuteczną formą działań zaradczych. Burmistrz Siechnic konsekwentnie wdraża z myślą o mieszkańcach idee podnoszenia komfortu życia w gminie poprzez systematyczny rozwój obszarów zieleni.

W roku 2022 na terenie Gminy Siechnice realizowane były prace związane z utrzymaniem zieleni, które obejmowały następujące obszary działania:

- 1) sadzenie, pielęgnacja i wycinka drzew:
 - a) sadzenie materiału szkółkarskiego,
 - b) przeprowadzanie wycinki i przycinki drzew,
 - c) pielęgnacja młodych drzewek (bieżące poprawianie palikowania, odchwaszczanie i utrzymywanie mis, poprawianie wiązań, pionizacja drzewek, usuwanie odrostów na pniach),
 - d) podlewanie drzew nowo posadzonych;
- 2) pielęgnacja zieleni urządzonej:
 - a) odchwaszczanie terenów zieleni urządzonej (klombów, żywopłotów i alejek na skwerach),
 - b) nawożenie roślin na klombach i skwerach, wykonywanie oprysków roślin, uzupełnianie kory,

- c) strzyżenie i formowanie żywopłotów oraz wykonywanie cięć pielęgnacyjnych krzewów zgodnie z kalendarzem cięć krzewów,
- d) sadzenie kwiatów sezonowych na klombach oraz w donicach,
- e) wykonywanie innych drobnych prac związanych z utrzymaniem zieleni;
- 3) koszenie terenów zieleni publicznej:
 - a) regularne koszenie terenów gminnych parków, skwerów, zieleni przyulicznej, rekreacyjnej, placów zabaw, boisk i zieleni nieurządzonej,
 - b) koszenie poboczy dróg gminnych,
 - c) koszenie terenów zieleni gminnej nie wykazanej powyżej na wniosek mieszkańców;
- 4) zagospodarowywanie nowych terenów zieleni:
 - a) przygotowanie terenu pod nowe zagospodarowanie zielenią (wycinka drzew i krzewów, koszenie, porządkowanie terenu),
 - b) sadzenie roślin, układanie geowłókniny, palikowanie i wykonywanie wiązań nowo posadzonych drzew, formowanie mis, ściółkowanie i wiele innych.

Bogactwo krajobrazu miejskiego Siechnic oraz osiedli i sołectw gminnych kształtują drzewa. Jako trwałe nasadzenia roślinne nadają cechy tożsamości i unikalnego charakteru określonym miejscom. Są dominującymi elementami przestrzennymi, zarówno pod względem wizualnym, jak i w zakresie oddziaływania ekologicznego, klimatycznego i oczyszczającego środowisko. Podnoszą walory terenu i tworzą ład przestrzenny, wyznaczając określone funkcje poszczególnym miejscom w krajobrazie gminy. Towarzyszą powstającym i dynamicznie rozwijającym się osiedlom mieszkaniowym, ciągom komunikacyjnym, zbiornikom małej retencji, miejscom rekreacji i wypoczynku, a także osłaniają i izolują obszary aktywności gospodarczej stanowiąc naturalne ekrany dźwiękochłonne i barierę dla migracji zanieczyszczeń powietrza.



Burmistrz Siechnic podejmuje inicjatywy sadzenia drzew, do których zachęca mieszkańców gminnych miejscowości i osiedli mieszkaniowych. W ostatnich latach organizuje się wspólne sadzenia drzew, w których uczestniczą rodziny, przedstawiciele wspólnot mieszkaniowych, osoby oddane pracy społecznej i pracownicy Urzędu Miejskiego w Siechnicach. Poprzez wyraźne akcentowanie wspaniałej idei wzbogacenia drzewami krajobrazu gminnego, udaje się Burmistrzowi angażować do tego dzieła lokalnych przedsiębiorców, deweloperów, instytucje, a także indywidualnych darczyńców, którzy stają się fundatorami lub stronami współfinansującymi przedsięwzięcie.

Zielone miasto i gmina to idea konsekwentnie rozwijana przez Burmistrza Siechnic. Efekty, które już teraz widać, to dorobek już niemal trzydziestoletniej praktyki sadzenia w mieście i gminie drzew przydrożnych. Teren wzbogacił się o liczne dęby, lipy, klony, brzozy, jesiony, jarząby, które dobrze aklimatyzują się i dobrze znoszą trudne warunki w mieście.

Rzędowe nasadzenia w formie szpalerów podkreślają z dostojeństwem linie dróg, ulic i placów podnosząc równocześnie walory architektury krajobrazu i stanowiąc osłonę przed zawiewaniem, zaśnieżaniem oraz słońcem w upalne dni. Korony drzew stają się ostoja różnych form dzikiej przyrody, głównie ptactwa i owadów.

W 2022 r. realizowano na terenie Gminy Siechnice zadania z zakresu zagospodarowywania terenów zieleni. Posadzono 130 drzew (gatunki: olsza czarna *Alnus incana* – 7 sztuk, śliwa wiśniowa *Prunus cerasifera* – 7 sztuk, dąb czerwony *Quercus rubra* – 11 sztuk, klon jawor *Acer pseudoplatanus* – 5 sztuk, grab pospolity *Lucas kolumnowy* *Carpinus betulus Lucas* – 100 sztuk) oraz byliny na rabacie przy ulicy Jana Pawła II 15-17 w Siechnicach (gatunki: Tawuła japońska 'Little princess' *Spiraea japonica* 'Little princess',

Irga rozesłana 'Eichholz' Cotoneaster dammeri, Berberys thunberga 'Red Pillar' Berberis thunbergii 'Red Pillar', Perovskia łobodolistna Perovskia atriplicifolia, Trzcinnik ostrokwiatowy 'Karl Foerster' Calamagrostis acutiflora 'Karl Foerster').





W zakresie utrzymania zieleni wykonano 5 ekspertyz dendrologicznych i oceny stanu fitosanitarnego drzew. Wydano 29 decyzji zezwalających na usunięcie drzew i krzewów, 4 decyzje odmowne w sprawie usunięcia drzew i krzewów, 4 decyzje mieszane.



W 2022 roku Gmina Siechnice uchwaliła uchwałę w sprawie ustanowienia 5 nowych pomników przyrody na terenie Gminy Siechnice.

Lp.	LOKALIZACJA	NAZWA GATUNKOWA [polska, łacińska]	PARAMETRY [obwód na wysokości 130 cm]	WALORY / UWAGI	NAZWA
1	Kotowice działka nr 591	Wiąz pospolity (Ulmus laevis)	423 cm	walory przyrodnicze, historyczne, krajobrazowe, kulturowe, regularna korony, dobrze zbudowany pień	WIAZ ODRZAŃSKI
2	Sulęcín działka nr 131	Lipa drobnolistna (Tilia cordata)	151 - 252 cm (35 sztuk)	walory przyrodnicze, historyczne, krajobrazowe, kulturowe, regularna korony, dobrze zbudowany pień	ALEJA LIPOWA
3	Sulęcín działka nr 84/1	dąb szypułkowy (Quercus robur)	377 cm	walory przyrodnicze, historyczne, krajobrazowe, kulturowe	DĄB JERZY
4	Święta Katarzyna działka nr 63/5	Platan klonolistny (Platanus acerifolia)	300 cm	walory przyrodnicze, historyczne, krajobrazowe, kulturowe	PLATAN ŚWIĘTOKATARZYŃSKI
5	Święta Katarzyna działka nr 41/13	Cis pospolity (Taxus baccata)	50+42+62+18+18+18 cm	walory przyrodnicze, historyczne, krajobrazowe, kulturowe	CIS NIEZŁOMNY



W 2022 roku Gmina Siechnice objęła pielęgnacją ponad 366 sztuk drzew na terenie Gminy Siechnice.

W 2022 roku wykonano inwentaryzację drzew i krzewów w parkach na terenie Gminy Siechnice:

- w Groblicach przy ul. Pogodnej, dz. nr 123;
- w Żernikach Wrocławskich przy ul. Parkowej, dz. nr 297/8.

W 2022 r. podjęto działania zmierzające do utworzenia kolejnego użytku ekologicznego w dolinie rzeki Oławy co umożliwi zachowanie w niezmienionym stanie panującym na tym terenie stosunków wodnych oraz występujących zbiorowisk fauny i flory związanych z siedliskami wodnymi (Starorzecza i naturalne eutroficzne zbiorniki wodne) oraz leśnymi (łęgi i grądy). W tym celu opracowana została inwentaryzacja przyrodnicza stanowiąca podstawę decyzji o ustanowieniu użytku ekologicznego.



Lokalizacja proponowanego użytku ekologicznego w dolinie Oławy.



Walory ekologiczne użytku ekologicznego w dolinie Oławy.

Ustanowienie kolejnego użytku ekologicznego na obszarze pełniącym ważną funkcję przyrodniczą jako ostoja rzadkich, w skali gminy, regionu i kraju, taksonów fauny i flory oraz stanowiącego unikalny w skali gminy teren o zachowanym naturalnym krajobrazie zalesionej doliny rzecznej z pozostałościami starorzeczy pozwoli na objęcie go ochroną prawną.

3) Program opieki nad zwierzętami bezdomnymi oraz zapobiegania bezdomności zwierząt na terenie Gminy Siechnice

Rokrocznie Rada Miejska w Siechnicach uchwała Program opieki na zwierzętami bezdomnymi oraz zapobiegania bezdomności zwierząt na terenie Gminy Siechnice w związku z należącym do zadań własnych gminy obowiązkiem zapewniania opieki bezdomnym zwierzętom oraz ich wyłapywania, w myśl art. 11 ust. 1 ustawy z 21 sierpnia 1997 roku o ochronie zwierząt.

W 2022 roku Rada Miejska podjęła uchwałę w sprawie uchwalenia Programu opieki nad zwierzętami bezdomnymi oraz zapobiegania bezdomności zwierząt na terenie Gminy Siechnice w 2022 roku, w której określono, że w ramach opieki nad zwierzętami bezdomnymi oraz zapobiegania bezdomności Gmina:

- 1) zapewnia całodobową opiekę weterynaryjną w przypadkach zdarzeń drogowych z udziałem zwierząt,
- 2) interwencyjnie odławia bezdomne zwierzęta,
- 3) zapewnia opiekę bezdomnym zwierzętom z terenu Gminy Siechnice w przytulisku, do czasu umieszczenia ich w schronisku dla bezdomnych zwierząt w Świdnicy,
- 4) poszukuje nowych właścicieli dla bezdomnych zwierząt,
- 5) sprawuje opiekę nad wolno żyjącymi kotami, w tym przez ich dokarmianie,