
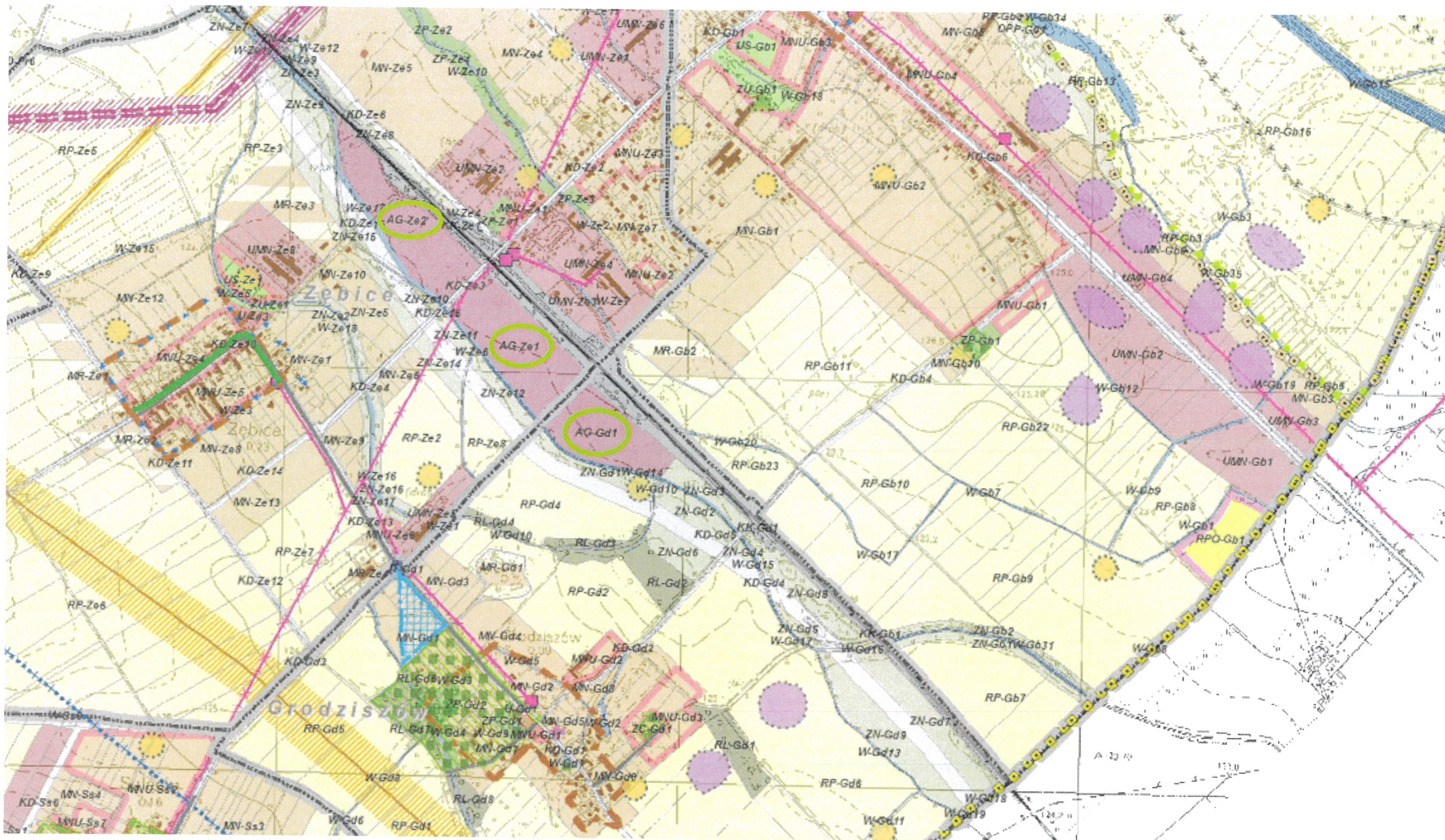


Legenda:


 - tereny usunięte z rysunku studium, w związku z wyrokiem WSA



Studium uwarunkowań i kierunków zagospodarowania przestrzennego gminy Siechnice z 2010 r. (przed zmianą):



Legenda:

 - tereny których przeznaczenie uległo zmianie w wyniku uchwalenia zmiany studium, a które częściowo pozostaje w związku z wyrokiem WSA i uchynieniem rysunku w zakresie terenów oznaczonych symbolami KD-Pr9, KD-Ze15 i KD-Gd4.