

**UCHWAŁA NR XVI/133/12**  
**RADY MIEJSKIEJ W SIECHNICACH**

z dnia 30 stycznia 2012 r.

**w sprawie przystąpienia do sporządzenia  
miejscowego planu zagospodarowania przestrzennego  
dla terenu obejmującego część obrębu Żerniki Wrocławskie  
w rejonie centrum miejscowości, gmina Siechnice**

Na podstawie art. 18 ust. 2 pkt. 15 ustawy z dnia 8 marca 1990 r. o samorządzie gminnym (t. j. Dz. U. z 2001 r. Nr 142, poz. 1591 ze zmianami) w związku z art. 14 ust. 1. ustawy z dnia 27 marca 2003r. o planowaniu i zagospodarowaniu przestrzennym (Dz. U. Nr 80, poz. 717 ze zmianami) Rada Miejska w Siechnicach uchwała, co następuje:

§ 1.

1. Przystępuje się do sporządzenia **miejscowego planu zagospodarowania przestrzennego dla terenu obejmującego część obrębu Żerniki Wrocławskie w rejonie centrum miejscowości, gmina Siechnice**, zwanego dalej planem.
2. Granice obszaru objętego planem przedstawiono na mapie stanowiącej załącznik graficzny do niniejszej uchwały.

§ 2.

Zakres ustaleń planu będzie zgodny z art. 15 ust. 2 i 3 ustawy z dnia 27 marca 2003r. o planowaniu i zagospodarowaniu przestrzennym

§ 3.

Wykonanie uchwały powierza się Burmistrzowi Siechnic.

§ 4.

Uchwała wchodzi w życie z dniem podjęcia.

PRZEWODNICZĄCY RADY

  
Roman Kasprowicz





### Załącznik graficzny

### Do Uchwały Nr XVI/133/12

### Rady Miejskiej w Siechnicach

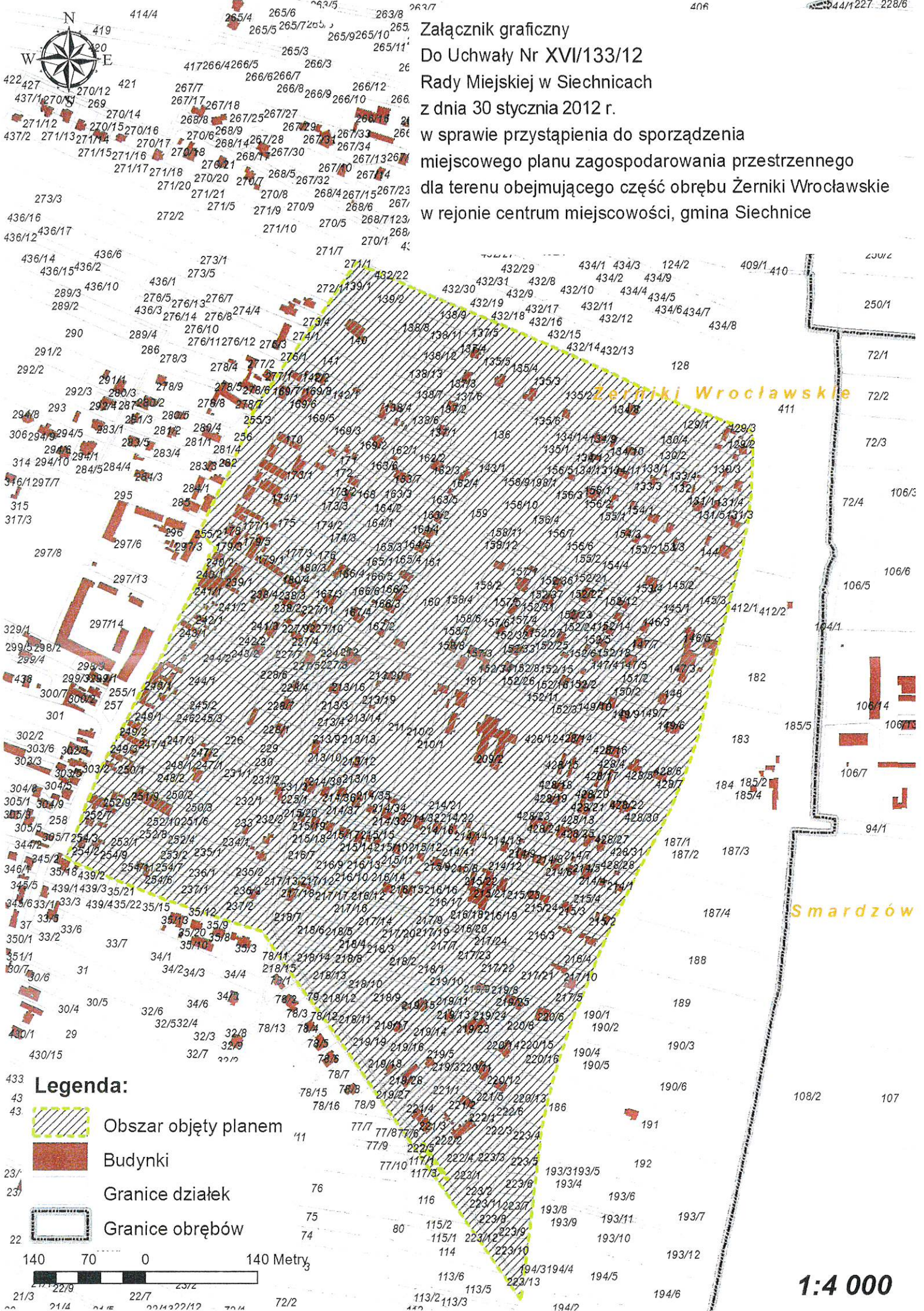
z dnia 30 stycznia 2012 r.

w sprawie przystąpienia do sporządzenia

miejsowego planu zagospodarowania przestrzennego

dla terenu obejmującego część obrębu Żerniki Wrocławskie





w rejonie centrum miejscowości, gmina Siechnice




Żerniki Wrocławskie

Smarzów

#### Legenda:

-  Obszar objęty planem
-  Budynki
-  Granice działek
-  Granice obrębów



1:4 000



**UZASADNIENIE**  
**do Uchwały Nr XVI/133/12**  
**RADY MIEJSKIEJ W SIECHNICACH**

z dnia 30 stycznia 2012 r.

**w sprawie przystąpienia do sporządzenia  
miejscowego planu zagospodarowania przestrzennego  
dla terenu obejmującego część obrębu Żerniki Wrocławskie  
w rejonie centrum miejscowości, gmina Siechnice**

Opracowanie planu miejscowego dla terenu obejmującego część obrębu Żerniki Wrocławskie w rejonie centrum miejscowości ma na celu uporządkowanie struktury przestrzennej oraz zabudowy miejscowości poprzez uszczegółowienie warunków zabudowy i umożliwienie zagospodarowania niezabudowanych dotąd terenów posiadających dostęp do infrastruktury technicznej i społecznej.

Sporządzenie nowego planu miejscowego dla centrum Żernik Wrocławskich związane jest również z potrzebą aktualizacji i dostosowania do bieżących potrzeb i wymogów ustaleń, które obowiązują na tym obszarze już od 14 lat.