

# MIEJSCOWY PLAN ZAGOSPODAROWANIA PRZESTRZENNEGO DLA TERENU POŁOŻONEGO W REJONIE UL. POGODNEJ W GROBLICACH, GMINA SIECHNICE



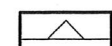

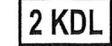


ZAŁĄCZNIK NR DO UCHWAŁY NR ..... / ..... /22  
RADY MIEJSKIEJ W SIECHNICACH Z DNIA .....2022 R

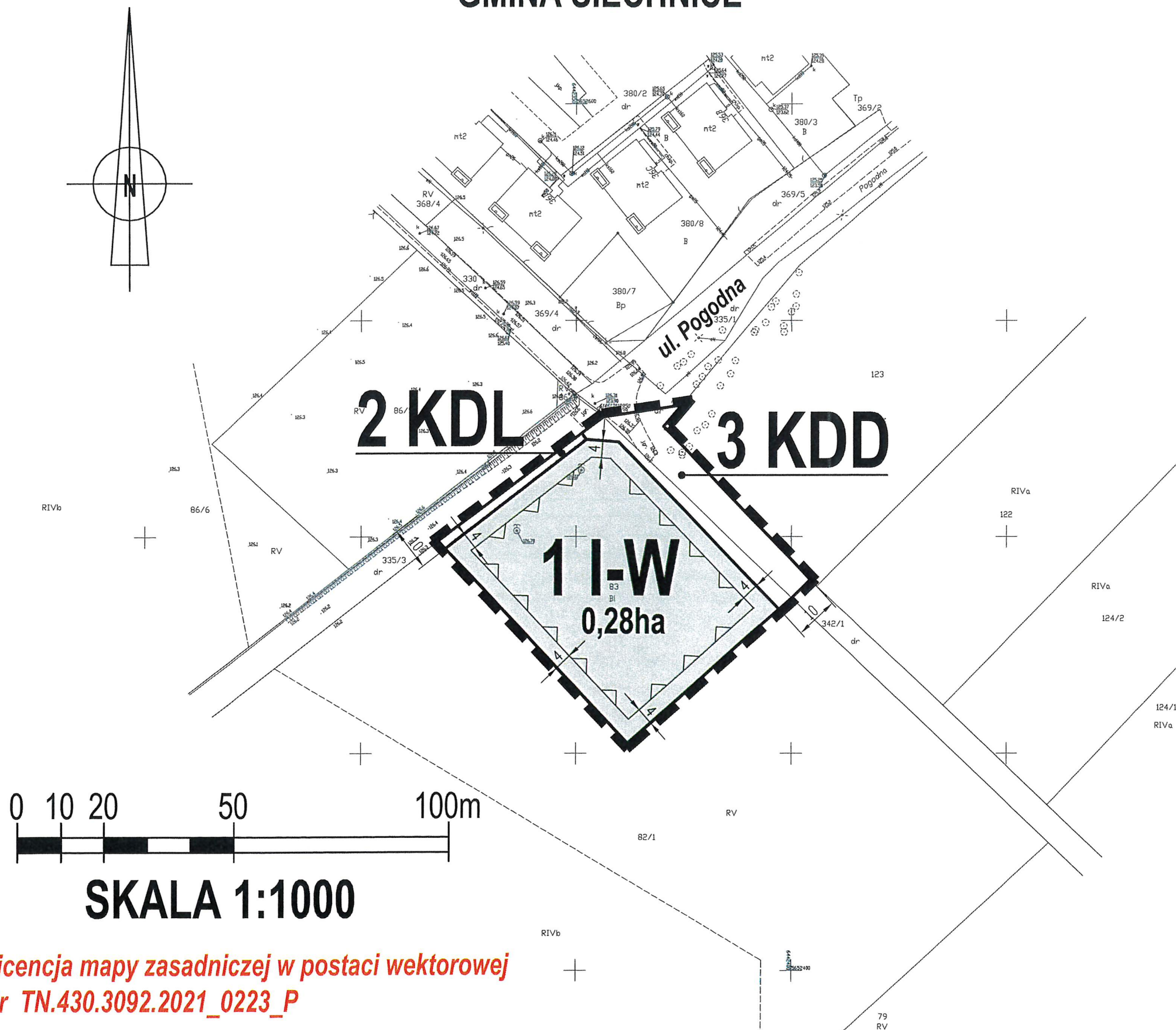
Wyrys ze Studium uwarunkowań i kierunków  
zagospodarowania przestrzennego gminy Siechnice.  
(Uchwała nr XXXIX/291/10 Rady Miejskiej w Siechnicach  
z dnia 19 sierpnia 2010 r. z późniejszymi zmianami)

 OBSZAR OBJĘTY  
OPRACOWANIEM  
M.P.Z.P.



## OZNACZENIA

-  GRANICA OBSZARU OBJĘTEGO PLANEM
-  LINIE ROZGRANICZAJĄCE TERENY O RÓŻNYM  
PRZEZNACZENIU LUB RÓŻNYCH ZASADACH  
ZAGOSPODAROWANIA
-  NIEPRZEKRACZALNE LINIE ZABUDOWY
-  **1 I-W** TERENY INFRASTRUKTURY TECHNICZNEJ WODOCIĄGÓW
-  **2 KDL** TERENY DRÓG PUBLICZNYCH KLASY LOKALNEJ
-  **3 KDD** TERENY DRÓG PUBLICZNYCH KLASY DOJAZDOWEJ
-  CHARAKTERYSTYCZNE WYMIARY OKREŚLONE  
W METRACH



 INWESTPLAN Krzysztof Balcerek ul. Czajkowskiego 85 51-147 WROCLAW tel. 603 / 23 80 80  www.inwestplan.com eMail: biuro@inwestplan.com	Autor projektu: dr inż. <b>KRZYSZTOF BALCEREK</b> upr. urb 1566	
	Data: czerwiec 2022 r.	Skala: <b>1: 1000</b>
Temat: MIEJSCOWY PLAN ZAGOSPODAROWANIA PRZESTRZENNEGO DLA TERENU POŁOŻONEGO W REJONIE UL. POGODNEJ W GROBLICACH, GMINA SIECHNICE		Nr załącznika do uchwały: <b>1</b>

Licencja mapy zasadniczej w postaci wektorowej  
Nr TN.430.3092.2021\_0223\_P