

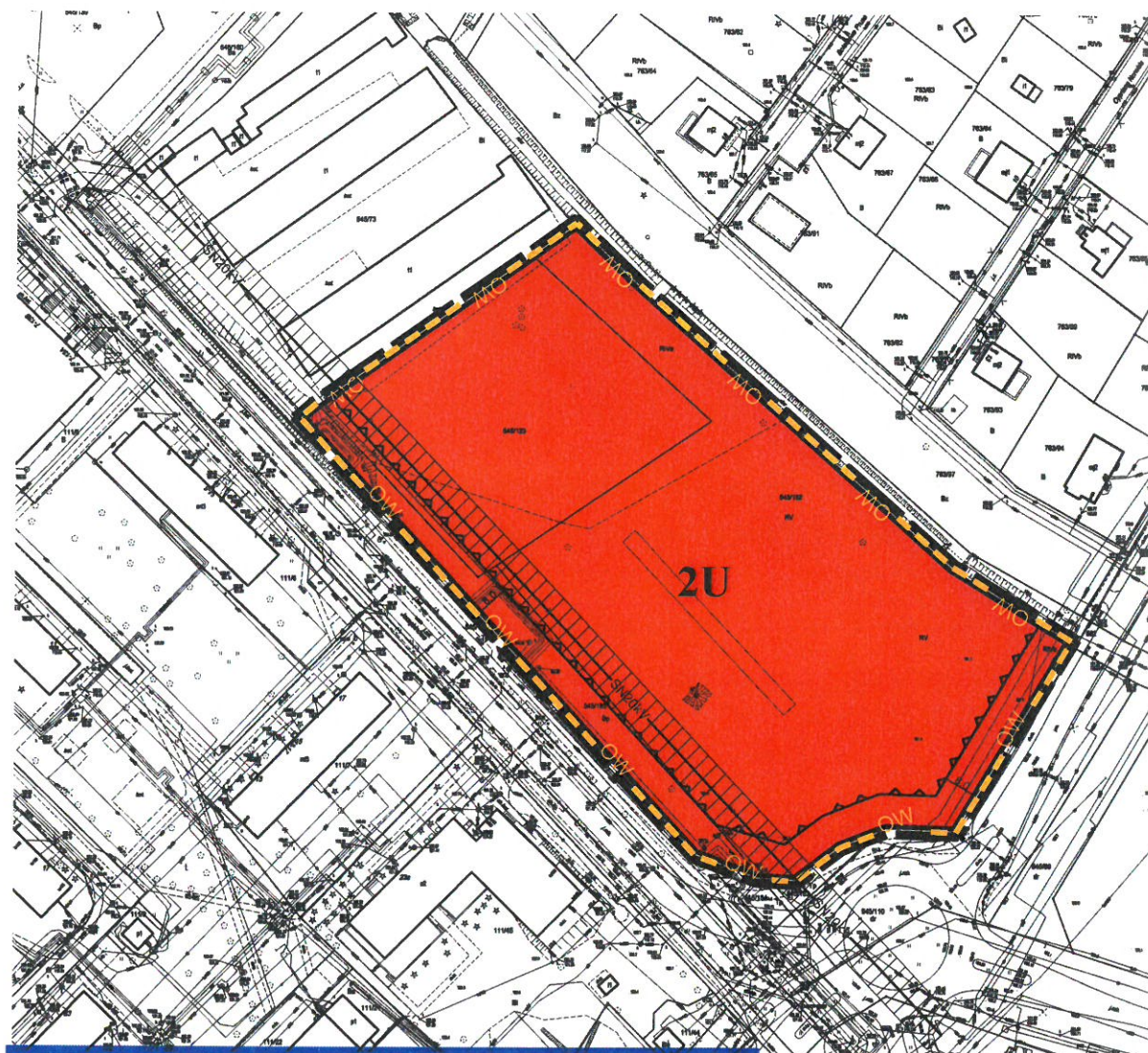

MIEJSCOWY PLAN ZAGOSPODAROWANIA PRZESTRZENNEGO CZĘŚCI OBREBU SIECHNICE - CENTRUM III, GMINA SIECHNICE - ETAP I

RYSUNEK PLANU








0m 50m 100m

skala 1:1000

ZALĄCZNIK NR 2
DO UCHWAŁY NR
RADY MIEJSKIEJ W SIECHNICACH
Z DNIA



LEGENDA:

-  GRANICA OBSZARU OBJĘTEGO PLANEM
- USTALENIA FUNKCYJNALNE**
-  TERENY ZABUDOWY USŁUGOWEJ
- USTALENIA REGULACYJNE**
-  LINIE ROZGRANICZAJĄCE TERENY O RÓŻNYM PRZEZNACZENIU
LUB RÓŻNYCH ZASADACH ZAGOSPODROWANIA
-  NIEPRZEKACZALNE LINIE ZABUDOWY
- OCHRONA ŚRODOWISKA KULTUROWEGO**
-  GRANICA STREFY OCHRONY KONSERWATORSKIEJ
ZABYTKÓW ARCHEOLOGICZNYCH
- OZNACZENIA INFORMACYJNE**
-  ISTNIEJĄCE LINIE ELEKTROENERGETYCZNE
WRAZ Z PASAMI TECHNOLOGICZNYMI
-  WYMIARY W METRACH

WYRYS ZE STUDIUM UWARUNKOWAŃ I KIERUNKÓW
ZAGOSPODAROWANIA PRZESTRZENNEGO GMINY SIECHNICE
uchwała nr XXXIX/291/10 z dnia 19 sierpnia 2010r.
DLA TERENU OBJĘTEGO OPRACOWANIEM MPZP

