


MIEJSCOWY PLAN ZAGOSPODAROWANIA PRZESTRZENNEGO CZĘŚCI OBREBU SIECHNICE - CENTRUM III, GMINA SIECHNICE - ETAP I

RYSUNEK PLANU














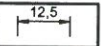



Skala 1:1000

ZALĄCZNIK NR 1
DO UCHWAŁY NR
RADY MIEJSKIEJ W SIECHNICACH
Z DNIA



LEGENDA:

-  GRANICA OBSZARU OBJĘTEGO PLANEM
- USTALENIA FUNKCYJNALNE**
-  MNU TERENY ZABUDOWY MIESZKANIOWEJ JEDNORODZINNEJ Z USŁUGAMI
-  MNIU TERENY ZABUDOWY MIESZKANIOWEJ NISKIEJ INTENSYWNOŚCI Z USŁUGAMI
-  U TERENY ZABUDOWY USŁUGOWEJ
-  E ELEKTROENERGETYKA
-  KDZ1/2 DROGI ZBIORCZE
-  KDL1/2 DROGI LOKALNE
- USTALENIA REGULACYJNE**
-  LINIE ROZGRANICZAJĄCE TERENY O RÓŻNYM PRZEZNACZENIU LUB RÓŻNYCH ZASADACH ZAGOSPODAROWANIA
-  OBOWIĄZUJĄCE LINIE ZABUDOWY
-  NIEPRZEKRACZALNE LINIE ZABUDOWY
- OCHRONA ŚRODOWISKA KULTUROWEGO**
-  GRANICA STREFY "K" OCHRONY KRAJOBRAZU KULTUROWEGO
-  GRANICA OBSZARU UJĘTEGO W WOJEWÓDZKIEJ I GMINNEJ EWIDENCJI ZABYTKÓW
-  STREFA OCHRONY KONSERWATORSKIEJ ZABYTKÓW ARCHEOLOGICZNYCH OBEJMUJE CAŁY OBSZAR OBJĘTY PLANEM
-  OBIEKTY UJĘTE W EWIDENCJI ZABYTKÓW
- OZNACZENIA INFORMACYJNE**
-  ISTNIEJĄCE LINIE ELEKTROENERGETYCZNE WRAZ Z PASAMI TECHNOLOGICZNYMI
-  WYMIARY W METRACH
-  PROPONOWANE, PRZYKŁADOWE ROZWIĄZANIA KOMUNIKACYJNE

WYRYS ZE STUDIUM UWARUNKOWAŃ I KIERUNKÓW
ZAGOSPODAROWANIA PRZESTRZENNEGO GMINY SIECHNICE
uchwała nr XXXIX/291/10 z dnia 19 sierpnia 2010r.
DLA TERENU OBJĘTEGO OPRACOWANIEM MPZP

